ОАО «РОССИЙСКИЙ ИНСТИТУТ
ГРАДОСТРОИТЕЛЬСТВА И ИНВЕСТИЦИОННОГО РАЗВИТИЯ
«ГИПРОГОР»

Заказчик:
Администрация округа Муром
Муниципальный контракт:
№ 09-11 от 13 июля 2020 г.

Генеральный план муниципального образования округ Муром

(проект внесения изменений)

ТОМ 1

ПОЛОЖЕНИЯ О ТЕРРИТОРИАЛЬНОМ ПЛАНИРОВАНИИ

Москва 2020

ОАО «РОССИЙСКИЙ ИНСТИТУТ
ГРАДОСТРОИТЕЛЬСТВА И ИНВЕСТИЦИОННОГО РАЗВИТИЯ
«ГИПРОГОР»



Заказчик:
Администрация округа Муром
Муниципальный контракт:
№ 09-11 от 13 июля 2020 г.

Генеральный план муниципального образования округ Муром

(проект внесения изменений)

Том 1

ПОЛОЖЕНИЯ О ТЕРРИТОРИАЛЬНОМ ПЛАНИРОВАНИИ

Первый заместитель
Генерального директора С. А. Ткаченко

Руководитель проекта Т. В. Егорова

Главный архитектор проекта С. Г. Сафонов

ПЕРЕЧЕНЬ ПРЕДСТАВЛЯЕМЫХ МАТЕРИАЛОВ

№ п/п	Наименование	Масштаб
Утверждаемая часть		
Текстовые материалы		
1.	Том 1. Положения о территориальном планировании	
Графические материалы		
1.	Карта функциональных зон	М 1:10000
2.	Карта границ населённых пунктов, входящих в состав округа	М 1:10000
3.	Карта планируемого размещения объектов местного значения, относящихся к области автомобильных дорог, мостов и иных транспортных инженерных сооружений	М 1:10000
4.	Карта планируемого размещения объектов местного значения относящихся к области физической культуры и массового спорта, образования, здравоохранения, обработки, утилизации, обезвреживания, размещения твёрдых коммунальных отходов, к иным областям в связи с решением вопросов местного значения округа	М 1:10000
5.	Карта планируемого размещения объектов местного значения относящихся к области электроснабжения, связи и радиофикации	М 1:10000
6.	Карта планируемого размещения объектов местного значения относящихся к области теплоснабжения и газоснабжения	М 1:10000
7.	Карта планируемого размещения объектов местного значения относящихся к области водоснабжения и водоотведения	М 1:10000
8.	Карта планируемого размещения объектов местного значения относящихся к области инженерной защиты и подготовки территории	М 1:10000
Материалы по обоснованию проекта		
Текстовые материалы		
1.	Том 2. Книга 1. Материалы по обоснованию проекта	
	Материалы ограниченного доступа «ДСП»	
2.	Том 2. Книга 2. Перечень и характеристика основных факторов риска возникновения чрезвычайных ситуаций природного и техногенного характера. Перечень мероприятий по обеспечению пожарной безопасности	
Графические материалы		

№ п/п	Наименование	Масштаб
1.	Карта современного использования территории округа (опорный план)	М 1:10000
2.	Карта зон с особыми условиями использования территории	М 1:10000
3.	Карта границ территорий объектов культурного наследия	М 1:10000
4.	Карта границ территорий объектов культурного наследия. Фрагмент центральной части	б/м
5.	Карта границ территорий объекта культурного наследия регионального значения – достопримечательное место «Древнерусский город Муром», XI-XIX вв. и регламентных участков	б/м
	Материалы ограниченного доступа «ДСП»	
6.	Карта территорий, подверженных риску возникновения чрезвычайных ситуаций природного и техногенного характера	М 1:10000

Работа выполнена архитектурно-планировочной мастерской № 4 ОАО «Гипрогор».

Авторский коллектив проекта:

С.Г. Сафонов – главный архитектор проекта;

Т. В. Егорова – главный экономист проекта;

С.А. Шиндина – главный инженер по ГИС;

Е.Ю. Тулякова – специалист по транспорту;

Е.В. Зырянова – специалист по охране окружающей среды;

Е. И. Ивашкина – специалист по инженерной защите и подготовке территории;

Н. В. Рязанова – специалист по водоснабжению, водоотведению и санитарной очистке;

А. А. Дронова – специалист по энергоснабжению;

М.А. Верховская – специалист по охране объектов культурного наследия;

С.И. Шелестов – главный специалист по ГО и ЧС.

Графическое оформление проекта:

О.Н. Осокина – ведущий архитектор.

Текстовое оформление проекта:

Т.И. Шкадова – зав. группой по планированию производства.

ОГЛАВЛЕНИЕ

1. ОБЩИЕ ПОЛОЖЕНИЯ....7

2. ЦЕЛИ И ЗАДАЧИ ТЕРРИТОРИАЛЬНОГО ПЛАНИРОВАНИЯ 10

3. СВЕДЕНИЯ О ВИДАХ, НАЗНАЧЕНИИ И НАИМЕНОВАНИЯХ ПЛАНИРУЕМЫХ ДЛЯ РАЗМЕЩЕНИЯ ОБЪЕКТОВ МЕСТНОГО ЗНАЧЕНИЯ МУНИЦИПАЛЬНОГО ОБРАЗОВАНИЯ ОКРУГ МУРОМ, ИХ ОСНОВНЫЕ ХАРАКТЕРИСТИКИ, ИХ МЕСТОПОЛОЖЕНИЕ....13

4. СВЕДЕНИЯ О ВИДАХ, НАЗНАЧЕНИИ И НАИМЕНОВАНИЯХ ПЛАНИРУЕМЫХ ДЛЯ РАЗМЕЩЕНИЯ ОБЪЕКТОВ РЕГИОНАЛЬНОГО ЗНАЧЕНИЯ ИХ ОСНОВНЫЕ ХАРАКТЕРИСТИКИ, ИХ МЕСТОПОЛОЖЕНИЕ....59

5. СВЕДЕНИЯ О ВИДАХ, НАЗНАЧЕНИИ И НАИМЕНОВАНИЯХ ПЛАНИРУЕМЫХ ДЛЯ РАЗМЕЩЕНИЯ ОБЪЕКТОВ ФЕДЕРАЛЬНОГО ЗНАЧЕНИЯ ИХ ОСНОВНЫЕ ХАРАКТЕРИСТИКИ, ИХ МЕСТОПОЛОЖЕНИЕ....62

6. ПАРАМЕТРЫ ФУНКЦИОНАЛЬНЫХ ЗОН, А ТАКЖЕ СВЕДЕНИЯ О ПЛАНИРУЕМЫХ ДЛЯ РАЗМЕЩЕНИЯ В НИХ ОБЪЕКТАХ ФЕДЕРАЛЬНОГО ЗНАЧЕНИЯ, ОБЪЕКТАХ РЕГИОНАЛЬНОГО ЗНАЧЕНИЯ, ОБЪЕКТАХ МЕСТНОГО ЗНАЧЕНИЯ, ЗА ИСКЛЮЧЕНИЕМ ЛИНЕЙНЫХ ОБЪЕКТОВ....66

ПРИЛОЖЕНИЕ. СВЕДЕНИЯ О ГРАНИЦАХ НАСЕЛЕННЫХ ПУНКТОВ, ВХОДЯЩИХ В СОСТАВ ГОРОДСКОГО ОКРУГА....69

1. ОБЩИЕ ПОЛОЖЕНИЯ

Проект внесения изменений в Генеральный план муниципального образования округа Муром (далее по тексту – проект изменений в Генеральный план города) разработан по заказу администрации округа Муром на основании постановления администрации муниципального образования округа Муром от 11.03.2020 № 159 «О подготовке предложений о внесении изменений в Генеральный план города Мурома, утверждённый решением Совета народных депутатов округа Муром от 18.04.2005 № 621» , в соответствии с техническим заданием, подписанным Главой округа Муром.

Проект внесения изменений в Генеральный план подготовлен на основании положений Закона о регулировании градостроительной деятельности на территории Владимирской области», региональных нормативов градостроительного проектирования Владимирской области (утв. пост. Администрации Владимирской области от 18.07.2016 № 04), а также местных нормативов градостроительного проектирования муниципального образования округ Муром (утв. решением Совета народных депутатов округа Муром от 26.12.2017 № 442).

Настоящее Положение о территориальном планировании муниципального образования округ Муром (далее по тексту – Положение о территориальном планировании) подготовлено в соответствии со статьями 23-24 Градостроительного кодекса Российской Федерации в качестве текстовой части Генерального плана города. Оно определяет цели и задачи территориального планирования, сведения о видах, назначении и наименованиях планируемых для размещения объектов местного значения городского округа, их основные характеристики, местоположение, характеристики зон с особыми условиями использования территорий в случае, если установление таких зон требуется в связи с размещением данных объектов, параметры функциональных зон, а также сведения о планируемых для размещения в них объектах федерального значения, объектах регионального значения, объектах местного значения.

Территориальное планирование округа осуществляется в соответствии с действующим федеральным законодательством, законодательством Владимирской области и муниципальными правовыми актами и направлено на комплексное решение задач развития города и решение вопросов местного значения городского округа, установленных Федеральным законом от 06.10.2003 года № 131-ФЗ «Об общих принципах организации местного самоуправления в Российской Федерации».

При подготовке и внесении изменений в Генеральный план округа Муром учтены территориальные, инженерно-транспортные, экологические,

социально-экономические, демографические и иные показатели развития городского округа.

Основные задачи по внесению изменений в Генеральный план округа Муром:

выявление проблем градостроительного развития территории городского округа, обеспечение их решения;

описание границ населённых пунктов округа Муром, используемой для ведения Единого государственного реестра недвижимости;

определение основных направлений и параметров пространственного развития городского округа, обеспечивающих создание инструмента управления развитием территории городского округа на основе учёта интересов федеральных, региональных органов государственной власти и органов местного самоуправления муниципального образования округ Муром;

уточнение версии электронного Генерального плана городского округа на основе новейших компьютерных технологий и программного обеспечения, а также требований к формированию ресурсов информационной системы обеспечения градостроительной деятельности.

Предложенные изменения внесены в Генеральный план города, в части:

функционального зонирования территории округа Муром;

учёта характера и темпов развития города с определением подсистем социально-культурных, социально-бытовых, инженерно-транспортных, общественно-деловых и рекреационных центров;

направления развития жилищного строительства за счёт реконструкции, сноса ветхого и аварийного жилья, а также освоения свободных и незастроенных территорий;

развития сети транспортной, инженерной, социальной и иных инфраструктур.

При подготовке и внесении изменений в Генеральный план округа Муром выделены следующие временные сроки его реализации:

расчётный срок, на который рассчитаны основные проектные решения генерального плана – 2040 год;

первая очередь, на которую определены первоочередные мероприятия генерального плана – 2030 год.

Реализация Генерального плана округа Муром осуществляется путём выполнения мероприятий, предусмотренных стратегией социально-экономического развития муниципального образования округ Муром,

муниципальных и ведомственных целевых программ, а также инвестиционных проектов, реализуемых на рассматриваемой территории.

2. ЦЕЛИ И ЗАДАЧИ ТЕРРИТОРИАЛЬНОГО ПЛАНИРОВАНИЯ

2.1. Цели территориального планирования

Главной целью территориального планирования муниципального образования округ Муром (далее по тексту – территориальное планирование города) является обеспечение устойчивого развития территории.

Территориальное планирование города включает:

определение зон планируемого размещения объектов капитального строительства и зон с особыми условиями использования территорий;

формирование благоприятной среды жизнедеятельности;

сохранение объектов культурного наследия для настоящего и будущего поколений;

сохранение и развитие природного экологического каркаса, в том числе особо охраняемых природных территорий;

развитие и модернизацию коммунальной, производственной, транспортной и социальной инфраструктур;

формирование комплексной инфраструктуры города, отвечающей его статусу – административного, делового и культурного центра Владимирской области.

2.2. Задачи территориального планирования

2.2.1. Основной задачей пространственного планирования является создание благоприятной среды жизнедеятельности человека и условий для устойчивого развития города на перспективу с учётом социально-экономических и экологических ситуаций.

Эта задача включает ряд направлений, к основным из которых относятся:

сохранение и восстановление (регенерация) историко-культурного наследия города;

усовершенствование, развитие внешних и внутренних транспортных связей городского округа как основы укрепления социально-экономической сферы, а также улучшения состояния улично-дорожной сети;

развитие сферы рекреации и туризма, с созданием и расширением предоставляемых видов и услуг отдыха, занятий физкультурой, спортом и туризмом.

увеличение инвестиционной привлекательности города, создание новых рабочих мест, повышение уровня жизни населения;

создание доступной и высокоэффективной социальной сферы обслуживания населения, с учётом возможности получения квалифицированных услуг в социальной сфере, в сфере образования, здравоохранения, спорта и др.;

обеспечение экологически устойчивого развития территории путём создания условий для сохранения уникального природно-ресурсного потенциала территории;

развитие сферы рекреации и туризма с созданием и расширением предоставляемых видов услуг отдыха, занятий физкультурой, спортом и туризмом.

2.2.2. Учитывая градостроительный потенциал города, и опираясь на муниципальные и ведомственные целевые программы, местные нормативы градостроительного проектирования муниципального образования округ Муром, предложены основные пути решения задач пространственного развития городского округа:

совершенствование пространственной структуры территории округа с перспективным расширением жилищного и гражданского строительства в северном и юго-западном направлениях;

развитие зон общественных центров и объектов социальной инфраструктуры;

регенерация и развитие жилых и общественно-деловых зон;

сохранение объектов культурного наследия – объектов архитектуры и градостроительства, монументального искусства, археологии;

реорганизация и развитие производственной, коммунальной и транспортной инфраструктур;

повышение эффективности использования существующей транспортной инфраструктуры и внедрение новых видов транспорта;

повышение интенсивности и рациональности использования городских территорий.

2.2.3. Основные задачи территориального планирования городского округа связаны с усилением его градообразующих функций:

центра экономически развитого региона с историческими корнями,

административного центра, концентрирующего и перераспределяющего многоаспектные потоки – транспортные, финансовые, торговые и другие.

2.2.4. В Генеральном плане округа Муром предложены мероприятия по его пространственному развитию для решения обозначенных задач.

Совершенствование пространственной организации территории

Улучшение пространственной организации направлено на:

переход развития городского округа к структурной, функциональной и средовой реорганизации и обустройству территории в планируемых границах;

сохранение, развитие, визуальное раскрытие природно-экологического каркаса, формируемого системой городских зелёных массивов, долин рек и овражно-балочной сети, особо охраняемыми природными территориями, набережной реки Оки и образующего природоохранную и рекреационную функциональную подсистему территории городского округа;

развитие и совершенствование сложившегося каркаса городского общественного центра, примагистральных территорий и общественных подцентров; визуальное акцентирование характерных архитектурно-пространственных признаков городской среды – ансамблей площадей и многофункциональных комплексов, высотных доминант, формирующих контрастный силуэт города, фронтальной застройки главных улиц и пешеходных пространств;

структуризация жилых, производственных и природных территорий, трансформация в соответствии с общей моделью планировочной структуры города Мурома, развитие многофункциональных зон в системе прилегающих к центру города территорий;

упорядочение сети улиц и иных элементов улично-дорожной сети, создание подцентров, планировочных элементов жилых и производственных территорий;

увеличение численности населения с 116,8 тыс. чел (2019 год) до 119,3 тыс. чел. (2040 год);

увеличение площади жилищного фонда с 3,1 млн. м^2 до 3,9 млн. м^2;

увеличение обеспеченности населения жилищным фондом с 26,5 м^2 на человека до 33,0 м^2 на человека.

3. СВЕДЕНИЯ О ВИДАХ, НАЗНАЧЕНИИ И НАИМЕНОВАНИЯХ ПЛАНИРУЕМЫХ ДЛЯ РАЗМЕЩЕНИЯ ОБЪЕКТОВ МЕСТНОГО ЗНАЧЕНИЯ МУНИЦИПАЛЬНОГО ОБРАЗОВАНИЯ ОКРУГ МУРОМ, ИХ ОСНОВНЫЕ ХАРАКТЕРИСТИКИ, ИХ МЕСТОПОЛОЖЕНИЕ

3.1. Планируемые объекты капитального строительства местного значения в области образования, физической культуры и спорта

№ п/п	Код объекта[1]	Наименование объекта	Назначения объекта муниципального значения	Краткая характеристика объекта	Местоположение планируемого объекта	Зоны с особыми условиями использования территории
3.1.1.ОБРАЗОВАНИЕ						
I очередь (2030 г.)						
1	602010101	строительство детского сада	Оказание образовательных услуг в области дошкольного образования	95 мест	г. Муром, мкр. Новая Слобода	не требуется
2	602010101	строительство детского сада	Оказание образовательных услуг в области дошкольного образования	95 мест	г. Муром, мкр. Новая Слобода	не требуется
3	602010101	строительство детского сада	Оказание образовательных услуг в области дошкольного образования	95 мест	г. Муром, мкр. Новая Слобода	не требуется
4	602010102	строительство школы	Оказание образовательных услуг в области начального, среднего образования	200 мест	г. Муром, мкр. Новая Слобода	не требуется
Расчетный срок (2040 г.)						
5	602010101	строительство детского сада	Оказание образовательных услуг в области дошкольного образования	60 мест	г. Муром, мкр. пос. фабрики им. П.Л. Войкова	не требуется
6	602010101	строительство детского сада	Оказание образовательных услуг в области дошкольного образования	235 мест	г. Муром, мкр. Нежиловка	не требуется

[1] Код объекта – в соответствии с Приказом Минэкономразвития России от 09.01.2018 г. № 10 «Об утверждении Требований к описанию и отображению в документах территориального планирования объектов федерального значения, объектов регионального значения, объектов местного значения и о признании утратившим силу приказа Мнэкономразвития России от 7 декабря 2016 г. № 793»

7	602010101	строительство детского сада	Оказание образовательных услуг в области дошкольного образования	по заданию на проектирование	г. Муром, мкр. Александровка	не требуется
8	602010101	строительство детского сада	Оказание образовательных услуг в области дошкольного образования	90 мест	г. Муром, мкр. Вербовский	не требуется
9	602010101	строительство детского сада	Оказание образовательных услуг в области дошкольного образования	430 мест	г. Муром, мкр. Юбилейный	не требуется
10	602010101	строительство детского сада	Оказание образовательных услуг в области дошкольного образования	по заданию на проектирование	г. Муром, в районе ул. Энгельса	не требуется
11	602010101	строительство детского сада	Оказание образовательных услуг в области дошкольного образования	165 мест	г. Муром, в районе ул. Ярославского	не требуется
12	602010101	строительство детского сада	Оказание образовательных услуг в области дошкольного образования	165 мест	г. Муром, в районе ул. Заворыкина	не требуется
13	602010102	строительство школы	Оказание образовательных услуг в области дошкольного образования	360 мест	г. Муром, мкр. Нежиловка	не требуется
14	602010102	строительство школы	Оказание образовательных услуг в области дошкольного образования	по заданию на проектирование	г. Муром, мкр. Александровка	не требуется
15	602010102	строительство школы	Оказание образовательных услуг в области начального, среднего образования	по заданию на проектирование	г. Муром, в р-не ул. Энгельса	не требуется
16	602010102	строительство школы	Оказание образовательных услуг в области начального образования	170 мест	г. Муром, в районе ул. Ярославского	не требуется
ФИЗИЧЕСКАЯ КУЛЬТУРА И СПОРТ						
I очередь (2030 г.)						
17	602010302	строительство спортивного сооружения (конькобежная дорожка открытого типа с искусственным льдом)	Спортивное сооружение	1 объект, в соответствии с проектом	г. Муром, мкр. Старый Южный	не требуется

Планируемые объекты капитального строительства муниципального значения в области развития транспорта

№ п/п	Код объекта[2]	Наименование объекта	Назначение объекта	Местоположение размещаемого объекта	Характеристика объекта	Характеристика зон с особыми условиями использования территории
3.2.1. УЛИЧНО-ДОРОЖНАЯ СЕТЬ						
I очередь (2030 год)						
1.	602030303	Строительство ул. Заводской, от ул. Артема до ул. Л.Толстого,	формирование магистральной сети улиц	Центральная часть города Мурома	магистральная улица районного значения; протяженность - 0,7 км	Санитарный разрыв по фактору шума на основании расчетов
2.	602030303	Строительство ул. Кленовой, на участке от ул. Лаврентьева до ул. Трудовой	формирование сети улиц местного значения	Западная часть городского округа	улица в жилой застройке; протяженность - 0,7 км	Санитарный разрыв по фактору шума на основании расчетов
3.	602030303	Реконструкция ул. Тимирязева длиной 0.4 м, шириной проезжей части 7,0 м,	модернизация сети улиц местного значения	Северная часть городского округа	улица в жилой застройке; протяженность - 0,4 км	Санитарный разрыв по фактору шума на основании расчетов
4.	602030303	Строительство продолжения ул. Советской на участке от. ул. Куликова до ул. Дзержинского	формирование магистральной сети улиц	Центральная и западная часть города Мурома	магистральная улица районного значения; протяженность - 0,5 км	Санитарный разрыв по фактору шума на основании расчетов
5.	602030303	Продление ул. Юбилейной до ул. Матросова,	формирование сети улиц местного	Центральная часть города Мурома	улица в жилой застройке	Санитарный разрыв по фактору

[2] Код объекта – в соответствии с Приказом Минэкономразвития России от 09.01.2018 г. № 10 «Об утверждении Требований к описанию и отображению в документах территориального планирования объектов федерального значения, объектов регионального значения, объектов местного значения и о признании утратившим силу приказа Мнэкономразвития России от 7 декабря 2016 г. № 793»

№ п/п	Код объекта[2]	Наименование объекта	Назначение объекта	Местоположение размещаемого объекта	Характеристика объекта	Характеристика зон с особыми условиями использования территории
			значения			шума на основании расчетов
6.	602030303	Благоустройство улиц центрального поселка – Крылова, Солнечная, Островского, Школьная, Молодежная, Фестивальная,	модернизация сети улиц местного значения	Центральная часть города Мурома		Санитарный разрыв по фактору шума на основании расчетов
7.	602030303	Благоустройство набережной в центральной части города с продлением ее до Николо-набережной церкви, устройство подъезда к источнику и далее на участке от Штабского оврага до «Обхода г. Мурома», общей протяженностью 6,2 км,	модернизация сети улиц местного значения	Центральная часть города Мурома	параметры определяются проектом, протяженность – 6,2 км	Санитарный разрыв по фактору шума на основании расчетов
8.	602030303	Ремонт улиц в мкр. Вербовский	модернизация сети улиц местного значения	мкр. Вербовский	улицы в жилой застройке	Санитарный разрыв по фактору шума на основании расчетов
9.	602030303	Организация грузового движения по направлению ул. Юбилейной – ул. Бульвар Тихомирова – ул. Куйбышева,	модернизация магистральной сети улиц	Западная часть городского округа	по параметрам магистральной улицы районного значения, 2 полосы движения	Санитарный разрыв по фактору шума на основании расчетов
10.	602030303	Благоустройство улично-дорожной сети в микрорайоне Карачарово, в том числе ул. Приокской,	модернизация сети улиц местного значения	Южная часть городского округа	по параметрам улиц в жилой застройке	Санитарный разрыв по фактору шума на основании расчетов
11.	602030303	Вынос Первомайской площадки нефтебазы на новую территорию,		Южная часть городского округа		Санитарно-защитная зона

№ п/п	Код объекта[2]	Наименование объекта	Назначение объекта	Местоположение размещаемого объекта	Характеристика объекта	Характеристика зон с особыми условиями использования территории
12.	602030303	Строительство дублера Карачаровского шоссе 2,0 км и развязки на примыкании к Карачаровскому шоссе,	формирование сети улиц местного значения	Южная часть городского округа	По параметрам улицы местного значения в производственной зоне (2 полосы движения)	Санитарный разрыв по фактору шума на основании расчетов
13.	602030303	Набережная Оки (Приокская ул.) на участке от Фанерного к-та до примыкания к Карачаровскому ш.– реконструкция 3,4 км и реконструкция 4 х дамб и мостов на пересечениях с оврагами, шириной проезжей части 7,5 м,	модернизация сети улиц местного значения	Южная часть городского округа	параметры определяются проектом, протяженность – 3,4 км	не требуется
Расчетный срок (2040 год)						
14.	602030303	Реконструкция с приведением параметров поперечного профиля магистральных улиц в соответствие с СП 42 СП 42.13330.2016. Свод правил. «Градостроительство. Планировка и застройка городских и сельских поселений. Актуализированная редакция СНиП 2.07.01-89*» с учетом градостроительной ситуации, в исторической части города - с учетом максимального сохранения городской среды	модернизация сети магистральных улиц с целью увеличения пропускной способности сети		Параметры согласно классификации улично-дорожной сети	Санитарный разрыв по фактору шума на основании расчетов
15.	602030303	Обустройство магистралей - внешних выходов из города,	модернизация сети магистральных улиц		Параметры согласно	Санитарный разрыв по фактору

№ п/п	Код объекта[2]	Наименование объекта	Назначение объекта	Местоположение размещаемого объекта	Характеристика объекта	Характеристика зон с особыми условиями использования территории
		расширение их проезжей части при превышении уровня загрузки автомобильных дорог показателя ≥0,7,	с целью увеличения пропускной способности сети		классификации улично-дорожной сети	шума на основании расчетов
16.	602030303	Продление ул. Ленина в район Дмитриевской Слободы с заменой пешеходного моста через Штабской овраг на автомобильный мост; с выходом ее на ул. Войкова. Ширина в красных линиях в существующей индивидуальной застройке 20-25 м. На расчетный срок линия застройки регулируется по мере обновления жилищного фонда и расширяется до 30 м. Ширина проезжей части – не менее 9,0 м.	формирование сети магистральных улиц с целью увеличения пропускной способности сети	Центральная часть города Мурома	По параметрам магистральной улицы районного значения (2 полосы движения)	Санитарный разрыв по фактору шума на основании расчетов
17.	602030303	Устройство набережной вдоль р. Оки на всем протяжении жилой застройки	модернизация сети улиц местного значения	Центральная и южная часть города Мурома	параметры определяются проектом	Санитарный разрыв по фактору шума на основании расчетов
18.	602030303	Реконструкция ул. Кожевники, выход на ул. Приокская с. Якиманская Слобода со строительством автодорожного моста через овраг	формирование сети улиц местного значения с целью увеличения пропускной способности сети	Центральная часть города Мурома		Санитарный разрыв по фактору шума на основании расчетов
19.	602030303	Организация пешеходной зоны по ул. Московской (на участке от ул. Л. Толстого до ул. Ленина) с	модернизация и благоустройство магистральной сети	Центральная часть города Мурома	По параметрам пешеходной улицы (СП 42)	Не требуется

№ п/п	Код объекта[2]	Наименование объекта	Назначение объекта	Местоположение размещаемого объекта	Характеристика объекта	Характеристика зон с особыми условиями использования территории
		запретом движения транспорта	улиц			
20.	602030303	Продление ул. Советской до ул. Дзержинского, при условии сокращения длины подъездных путей и выноса завода «Николь-Пак Империал»	формирование сети магистральных улиц с целью увеличения пропускной способности сети	Центральная часть города Мурома	По параметрам магистральной улицы районного значения (2 полосы движения)	Санитарный разрыв по фактору шума на основании расчетов
21.	602030303	Реконструкция транспортного узла на пересечении Владимирского шоссе, ул. Московской, ул. Советской, ул. Войкова, ул. Куликова. Резервирование территории для строительства на перспективу автомобильной развязки в разных уровнях	модернизация и благоустройство магистральной сети улиц	Центральная часть города Мурома	Параметры определяются проектом планировки	Санитарный разрыв по фактору шума на основании расчетов
22.	602030303	Строительство участка ул. Пролетарской (от ул. Куйбышева до ул. Заводской) вдоль полосы отвода железной (соединение ул. Пролетарской с ул. Куйбышева)	формирование сети магистральных улиц с целью увеличения пропускной способности сети	Центральная часть города Мурома	По параметрам магистральной улицы районного значения (2 полосы движения)	Санитарный разрыв по фактору шума на основании расчетов
23.	602030303	Продление ул. Филатова – ул. Лаврентьева в направлении Владимирского шоссе, с пересечением Владимирского шоссе и примыканием к ул. Войкова – пос. Механизаторов в районе АОЗТ «Муромский ремонтно-механический завод»	формирование сети магистральных улиц на территориях планируемой застройки	Северная часть городского округа	По параметрам магистральной улицы районного значения (2 полосы движения)	Санитарный разрыв по фактору шума на основании расчетов

№ п/п	Код объекта[2]	Наименование объекта	Назначение объекта	Местоположение размещаемого объекта	Характеристика объекта	Характеристика зон с особыми условиями использования территории
24.	602030303	Обустройство существующих улиц в индивидуальной застройке по нормативным параметрам.	модернизация сети улиц в жилой застройке с целью увеличения пропускной способности сети	Северная часть городского округа	По параметрам улицы местного значения в жилой застройке	Санитарный разрыв по фактору шума на основании расчетов
25.	602030303	Организация подъезда к новым грузовым площадкам речного порта от пос. Механизаторов в районе понизительной подстанции «Северная» и очистных сооружений канализации	формирование сети улиц местного значения для обеспечения обслуживания планируемых производственных зон	Северная часть городского округа	По параметрам улицы местного значения в производственной зоне (2 полосы движения)	Санитарный разрыв по фактору шума на основании расчетов
26.	602030303	Реконструкция Владимирского шоссе по параметрам магистральной улицы общегородского значения с устройством пересечения с железнодорожной линией на Ковров в разных уровнях	модернизация и благоустройство магистральной сети улиц с целью увеличения пропускной способности сети	Западный район	По параметрам магистральной улицы общегородского значения (4 полосы движения)	Санитарный разрыв по фактору шума на основании расчетов
27.	602030303	Продление ул. Московской за ж/д линию Муром-Ковров, севернее д. Александровка, устройство охраняемого переезда.	формирование сети улиц местного значения	Западный район	По параметрам улицы местного значения в жилой застройке	Санитарный разрыв по фактору шума на основании расчетов
28.	602030303	Реконструкция пересечения ул. Калинина с железной дорогой: вместо охраняемого переезда и тоннеля под путями магистрального направления на	формирование сети улиц местного значения для обеспечения обслуживания	Западный район	По параметрам улицы местного значения в производственной зоне (2 полосы	Санитарный разрыв по фактору шума на основании расчетов

№ п/п	Код объекта[2]	Наименование объекта	Назначение объекта	Местоположение размещаемого объекта	Характеристика объекта	Характеристика зон с особыми условиями использования территории
		Москву предлагается устройство единого тоннеля.	планируемых производственных зон		движения)	
29.	602030303	Расширение проезжей части и обустройство ул. Коммунальной	модернизация сети улиц местного значения для обеспечения обслуживания планируемых производственных зон	Западный район	По параметрам улицы местного значения в производственной зоне (2 полосы движения)	Санитарный разрыв по фактору шума на основании расчетов
30.	602030303	Продление ул. Куйбышева в южную часть города с устройством пересечения железной дороги в разных уровнях, с устройством съездов на ул. Куйбышева и на Меленковское шоссе	формирование магистральной сети улиц	Южная часть городского округа	По параметрам магистральной улицы районного значения (2 полосы движения)	Санитарный разрыв по фактору шума на основании расчетов
31.	602030303	Строительство новых участков Карачаровского и Радиозаводского шоссе в южном направлении, в соответствии с развитием планировочной структуры. Узел на слиянии магистралей в разных уровнях, с использованием рельефа.	формирование магистральной сети улиц	Южная часть городского округа	По параметрам улицы местного значения в производственной зоне (2 полосы движения)	Санитарный разрыв по фактору шума на основании расчетов
32.	602030303	Обход с. Панфилово	строительство обходов населенных пунктов с целью исключения	Южная часть городского округа	По параметрам IV категории, 2 полосы движения	Придорожная полоса 50 м Федеральный закон «Об

№ п/п	Код объекта[2]	Наименование объекта	Назначение объекта	Местоположение размещаемого объекта	Характеристика объекта	Характеристика зон с особыми условиями использования территории
			прохождения транзитного потока автотранспорта			автомобильных дорогах и о дорожной деятельности в Российской Федерации и о внесении изменений в отдельные законодательные акты Российской Федерации (с изменениями на 20 июля 2020 года).
33.	602030303	Устройство проезжей части на набережной вдоль Оки (по ул. Приокская). На пересечении оврагов устройство мостов или дамб шириной проезжей части 7.5 м для проезда автомобилей	модернизация сети улиц местного значения	Южная часть городского округа	Параметры определяются проектом	Санитарный разрыв по фактору шума на основании расчетов
34.	602030303	Строительство автомобильной связи с мкр. Вербовским и д. Орлово	формирование сети автомобильных дорог местного значения	Южная часть городского округа	По параметрам IV категории, 2 полосы движения	Придорожная полоса 50 м Федеральный закон «Об автомобильных дорогах и о

№ п/п	Код объекта[2]	Наименование объекта	Назначение объекта	Местоположение размещаемого объекта	Характеристика объекта	Характеристика зон с особыми условиями использования территории
						дорожной деятельности в Российской Федерации и о внесении изменений в отдельные законодательные акты Российской Федерации (с изменениями на 20 июля 2020 года).
Устройство пересечений между автомобильными дорогами, с железнодорожными путями, с водотоками						
35.	602031601	Строительство автомобильного моста взамен пешеходного моста через Штабской овраг на продолжении ул. Ленина	строительство мостов на пересечениях автомобильных дорог с водными объектами	Центральная часть города Мурома	Параметры определяются проектом	Не требуется
36.	602030303	Устройство пересечения Владимирского шоссе с железнодорожной линией на Ковров	организация пересечений в разных уровнях между автомобильными дорогами и железнодорожными путями	Западный район	Параметры определяются проектом	Не требуется

№ п/п	Код объекта[2]	Наименование объекта	Назначение объекта	Местоположение размещаемого объекта	Характеристика объекта	Характеристика зон с особыми условиями использования территории
37.	602030303	Реконструкция пересечения ул. Калинина с железной дорогой: вместо охраняемого переезда и тоннеля под путями магистрального направления на Москву предлагается устройство единого тоннеля.	организация пересечений в разных уровнях между автомобильными дорогами и железнодорожными путями	Западный район	Параметры определяются проектом	Не требуется
38.	602030303	Строительство путепровода на продлении ул. Куйбышева в южную часть городского округа	организация пересечений в разных уровнях между автомобильными дорогами и железнодорожными путями	Южная часть городского округа	Параметры определяются проектом	Не требуется
39.	602030303	Строительство транспортной развязки в разных уровнях на пересечении новых участков Карачаровского и Радиозаводского шоссе	строительство транспортных развязок в разных уровнях на пересечениях автомобильных дорог	Южная часть городского округа	Параметры определяются проектом	Не требуется
40.	602030303	Строительство транспортной развязки в разных уровнях на ответвлении трассы «Обхода г. Мурома» от Меленковского шоссе (мкр. Вербовский)	строительство транспортных развязок в разных уровнях на пересечениях автомобильных дорог	Южная часть городского округа	Параметры определяются проектом	Не требуется

№ п/п	Код объекта[2]	Наименование объекта	Назначение объекта	Местоположение размещаемого объекта	Характеристика объекта	Характеристика зон с особыми условиями использования территории
41.	602030303	Реконструкция мостов и дамб на пересечении улиц с водотоками (мкр. Вербовский)		Южная часть городского округа	В соответствии с категорией улиц	Не требуется
42.	602030303	Обустройство охраняемого переезда с ж/д подъездным путем (мкр. Вербовский)	обустройство охраняемых железнодорожных переездов	Южная часть городского округа	Параметры определяются проектом	Не требуется
43.	602030303	Реконструкция ул. Кожевники, выход на ул. Приокская с. Якиманская Слобода со строительством автодорожного моста через овраг	строительство мостов на пересечениях автомобильных дорог с водными объектами	Центральная часть города Мурома	Параметры определяются проектом	Не требуется
44.	602030303	Реконструкция транспортного узла на пересечении Владимирского шоссе, ул. Московской, ул. Советской, ул. Войкова, ул. Куликова. Резервирование территории для строительства на перспективу автомобильной развязки в разных уровнях	строительство транспортных развязок в разных уровнях на пересечениях автомобильных дорог	Центральная часть города Мурома	Параметры определяются проектом планировки	Не требуется
45.	602030205	Устройство охраняемого переезда на продлении ул. Московской за ж/д линию Муром-Ковров, севернее д. Александровка	обустройство охраняемых железнодорожных переездов	Западный район	Параметры определяются проектом	Не требуется
3.2.2. ОБЪЕКТЫ ОБСЛУЖИВАНИЯ И ХРАНЕНИЯ АВТОМОБИЛЬНОГО ТРАНСПОРТА						
I очередь (2030 год)						

№ п/п	Код объекта[2]	Наименование объекта	Назначение объекта	Местоположение размещаемого объекта	Характеристика объекта	Характеристика зон с особыми условиями использования территории
46.	602031305	Объекты обслуживания автотранспорта	Места для постоянного хранения автотранспорта	Существующие территории для размещения гаражей и автостоянок. Планируемые участки в соответствии с планировочными решениями генерального плана на 1 очередь	Общее число машино-мест – 37698 ед. Параметры отдельных объектов определяются проектом	Санитарно-защитная зона СанПиН 2.2.1/2.1.1.1200-03
47.	602030902	Объекты обслуживания автотранспорта	Объекты по техническому обслуживанию автомобилей	Территории существующих объектов по обслуживанию автотранспорта	Общее число постов – 251 ед.	санитарно-защитная зона СанПиН 2.2.1/2.1.1.1200-03
Расчетный срок (2040 год)						
48.	602031301	Объекты обслуживания автотранспорта	Места для постоянного хранения автотранспорта	Существующие территории для размещения гаражей и автостоянок. Планируемые участки в соответствии с планировочными решениями генерального плана	Общее число машино-мест – 38378 ед. Параметры отдельных объектов определяются проектом	санитарно-защитная зона СанПиН 2.2.1/2.1.1.1200-03
49.	602030902	Объекты обслуживания автотранспорта	Объекты по техническому обслуживанию автомобилей	Территории существующих объектов по обслуживанию автотранспорта	Общее число постов – 254 ед.	санитарно-защитная зона СанПиН 2.2.1/2.1.1.1200-03
50.	602030901	Объекты обслуживания автотранспорта	Объекты топливо-заправочного комплекса (АЗС, АГЗС)	Существующие объекты ТЗК	Общее число ТРК – 42 ед.	санитарно-защитная зона 100 (50) м СанПиН

№ п/п	Код объекта[2]	Наименование объекта	Назначение объекта	Местоположение размещаемого объекта	Характеристика объекта	Характеристика зон с особыми условиями использования территории
						2.2.1/2.1.1.1200-03
51.	602030903	Объекты обслуживания автотранспорта	Развитие парковочного пространства на территории городского округа около зданий и сооружений административного, общественного, культурно-бытового назначения и других объектов, около проходных промпредприятий, в местах отдыха и т.д.			

3.3. Планируемые объекты капитального строительства муниципального значения в области электро-, тепло-, газо- и водоснабжения населения, водоотведения, инженерной подготовки

№ п/п	Код объекта[3]	Наименование объекта	Назначение объекта	Местоположение размещаемого объекта	Характеристика объекта	Характеристика зон с особыми условиями использования территории
3.3.1. ЭЛЕКТРОСНАБЖЕНИЕ						
I очередь (2030 год)						
1.	602040315	линия электропередачи ВЛ 10 кВ (строительство)	передача или распределение электрической энергии по проводам	городской округ Муром, вблизи пос. фабрики им. П.Л. Войкова	10 кВ 1,0 км	охранная зона
2.	602040217/ 602040218	РТП 10 кВ (строительство)	преобразование и распределение электроэнергии	городской округ Муром, вблизи пос. фабрики им. П.Л. Войкова	10 кВ мощность будет определена специализированным проектом	охранная зона
3.	602040316	линия электропередачи ВЛ 6 кВ (строительство)	передача или распределение электрической энергии по проводам	городской округ Муром, вблизи д. Нежиловка	6 кВ 3,5 км	охранная зона
4.	602040217/ 602040218	РТП 6 кВ (строительство)	преобразование и распределение электроэнергии	городской округ Муром, вблизи д. Нежиловка	6 кВ мощность будет определена специализированным проектом	охранная зона
5.	602040316	линия электропередачи КЛ 6 кВ	передача или распределение электрической энергии	городской округ Муром, Владимирское ш.	6 кВ 3,0 км	охранная зона

[3] Код объекта – в соответствии с Приказом Минэкономразвития России от 09.01.2018 г. № 10 «Об утверждении Требований к описанию и отображению в документах территориального планирования объектов федерального значения, объектов регионального значения, объектов местного значения и о признании утратившим силу приказа Мнэкономразвития России от 7 декабря 2016 г. № 793»

№ п/п	Код объекта[3]	Наименование объекта	Назначение объекта	Местоположение размещаемого объекта	Характеристика объекта	Характеристика зон с особыми условиями использования территории
		инвестиционный проект (строительство)	по проводам			
6.	602040217	РП 6 кВ инвестиционный проект (строительство)	преобразование и распределение электроэнергии	городской округ Муром, Владимирское ш.	6 кВ	охранная зона
7.	602040316	линия электропередачи КЛ 6 кВ инвестиционный проект (строительство)	передача или распределение электрической энергии по проводам	городской округ Муром, Владимирское ш.	6 кВ 5,0 км	охранная зона
8.	602040217	РП 6 кВ инвестиционный проект (строительство)	преобразование и распределение электроэнергии	городской округ Муром, Владимирское ш.	6 кВ	охранная зона
9.	602040316	линия электропередачи ВЛ 6 кВ инвестиционный проект (строительство)	передача или распределение электрической энергии по проводам	городской округ Муром, в районе Промышленного пр., д.2	6 кВ 1,5 км	охранная зона
10.	602040217/ 602040218	РТП 6 кВ инвестиционный проект (строительство)	преобразование и распределение электроэнергии	городской округ Муром, в районе Промышленного пр., д.2	6 кВ мощность будет определена специализированным проектом	охранная зона
11.	602040316	линия электропередачи	передача или распределение	городской округ Муром, в районе ул.	6 кВ 2х3,0 км	охранная зона

№ п/п	Код объекта[3]	Наименование объекта	Назначение объекта	Местоположение размещаемого объекта	Характеристика объекта	Характеристика зон с особыми условиями использования территории
		КЛ 6 кВ инвестиционный проект (строительство)	электрической энергии по проводам	Энгельса		
12.	602040217	РП 6 кВ инвестиционный проект (строительство)	преобразование и распределение электроэнергии	городской округ Муром, в районе ул. Энгельса	6 кВ	охранная зона
13.	602040316	линия электропередачи ВЛ 6 кВ (строительство)	передача или распределение электрической энергии по проводам	городской округ Муром, в районе ул. Энгельса	6 кВ 0,5 км	охранная зона
14.	602040217/ 602040218	РТП 6 кВ (строительство)	преобразование и распределение электроэнергии	городской округ Муром, в районе ул. Энгельса	6 кВ мощность будет определена специализированным проектом	охранная зона
15.	602040316	линия электропередачи КЛ 6 кВ (строительство)	передача или распределение электрической энергии по проводам	городской округ Муром, в районе ул. Вербовской пос. Вербовский	6 кВ 2,0 км	охранная зона
16.	602040217/ 602040218	РТП 6 кВ (строительство)	преобразование и распределение электроэнергии	городской округ Муром, в районе ул. Вербовской пос. Вербовский	6 кВ мощность будет определена специализированным проектом	охранная зона
17.	602040316	линия электропередачи ВЛ 6 кВ (строительство)	передача или распределение электрической энергии по проводам	городской округ Муром, в районе пос. Механизаторов	6 кВ 3,5 км	охранная зона

№ п/п	Код объекта[3]	Наименование объекта	Назначение объекта	Местоположение размещаемого объекта	Характеристика объекта	Характеристика зон с особыми условиями использования территории
18.	602040217/ 602040218	РТП 6 кВ (строительство)	преобразование и распределение электроэнергии	городской округ Муром, в районе пос. Механизаторов	6 кВ мощность будет определена специализированным проектом	охранная зона
19.	602040316	линия электропередачи ВЛ 6 кВ (строительство)	передача или распределение электрической энергии по проводам	городской округ Муром, в районе пос. Механизаторов	6 кВ 2,5 км	охранная зона
20.	602040217/ 602040218	РТП 6 кВ (строительство)	преобразование и распределение электроэнергии	городской округ Муром, в районе пос. Механизаторов	6 кВ мощность будет определена специализированным проектом	охранная зона
21.	602040316	линия электропередачи КЛ 6 кВ инвестиционный проект (строительство)	передача или распределение электрической энергии по проводам	городской округ Муром, в районе пр. Куйбышева	6 кВ 2х0,05 км	охранная зона
22.	602040217	РП 6 кВ инвестиционный проект (строительство)	преобразование и распределение электроэнергии	городской округ Муром, в районе пр. Куйбышева	6 кВ	охранная зона
3.3.2. ТЕПЛОСНАБЖЕНИЕ						
I очередь (2030 г.)						
1.	602040901	источник тепловой энергии газовая БМК (строительство)	производство тепловой энергии	городской округ Муром, в районе дома №36 по ул. Гоголева	0,516 Гкал/час	охранная зона, устанавливаются в соответствии с нормами действующего

№ п/п	Код объекта[3]	Наименование объекта	Назначение объекта	Местоположение размещаемого объекта	Характеристика объекта	Характеристика зон с особыми условиями использования территории
						законодательства: Приказ Минстроя России от 17.08.1992 № 197 «О типовых правилах охраны коммунальных тепловых сетей», СП 124.13330.2012 Тепловые сети.
2.	602040901	источник тепловой энергии газовая БМК (строительство)	производство тепловой энергии	городской округ Муром, ул. Мечникова, 18а	0,2 Гкал/час	охранная зона
3.	602040901	источник тепловой энергии газовая БМК (строительство)	производство тепловой энергии	городской округ Муром, в районе ОАО «Муромский хлебокомбинат»	0,2 Гкал/час	охранная зона
4.	602040901	источник тепловой энергии газовая БМК (строительство)	производство тепловой энергии	городской округ Муром, ул. Лаврентьева, 45	3,0 Гкал/час	охранная зона
5.	602040901	источник тепловой энергии газовая БМК (строительство)	производство тепловой энергии	городской округ Муром, пос. Муромский	3,6 Гкал/час	охранная зона
6.	602040901	источник тепловой энергии газовая БМК (строительство)	производство тепловой энергии	городской округ Муром, пос. Механизаторов	10,0 Гкал/час	охранная зона
7.	602040901	источник тепловой энергии газовая БМК (строительство)	производство тепловой энергии	городской округ Муром, мкр. Стрелочный, ул. Калинина в районе д.14	будет уточнено специализированным проектом	охранная зона

№ п/п	Код объекта[3]	Наименование объекта	Назначение объекта	Местоположение размещаемого объекта	Характеристика объекта	Характеристика зон с особыми условиями использования территории
8.	602040902	распределение тепловой энергии ЦТП (реконструкция)	распределение тепловой энергии	городской округ Муром, ул. Воровского, д. 71а	замена электрощитовой	охранная зона
9.	602040901	источник тепловой энергии котельная РК №2 (реконструкция)	производство тепловой энергии	городской округ Муром, ул. Орловская, 23б	будет уточнено специализированным проектом	охранная зона
10.	602040901	источник тепловой энергии котельная (реконструкция)	производство тепловой энергии	городской округ Муром, пос. Механизаторов	будет уточнено специализированным проектом	охранная зона
11.	602040901	источник тепловой энергии котельная (реконструкция)	производство тепловой энергии	городской округ Муром, пос. Муромский	будет уточнено специализированным проектом	охранная зона
12.	602040901	источник тепловой энергии котельная (реконструкция)	производство тепловой энергии	городской округ Муром, ул. Лаврентьева, 45	будет уточнено специализированным проектом	охранная зона
13.	602040901	источник тепловой энергии котельная РК №3 (реконструкция)	производство тепловой энергии	городской округ Муром, ул. Эксплуатационная	будет уточнено специализированным проектом	охранная зона
14.	602040901	источник тепловой энергии котельная (реконструкция)	производство тепловой энергии	городской округ Муром, Московская, 47	11,18 Гкал/час	охранная зона
15.	602040901	источник тепловой энергии котельная Муромского РМЗ (реконструкция)	производство тепловой энергии	городской округ Муром, пос. Механизаторов	будет уточнено специализированным проектом	охранная зона
15.	602040901	источник тепловой энергии котельная	производство тепловой энергии	городской округ Муром, пос.	будет уточнено специализированным	охранная зона

№ п/п	Код объекта[3]	Наименование объекта	Назначение объекта	Местоположение размещаемого объекта	Характеристика объекта	Характеристика зон с особыми условиями использования территории
		(реконструкция)		Механизаторов в районе ул. Механизаторов д.70	проектом	
16.	602040901	источник тепловой энергии котельная (реконструкция)	производство тепловой энергии	городской округ Муром, д. Нежиловка	6,5 Гкал/час	охранная зона
17.	6020411002	теплопроводы распределительные от РК №1 до ТУ №102 (реконструкция)	передача теплоносителя на расстояние	городской округ Муром, ул. Куликова, 23	будет уточнено специализированным проектом	охранная зона
18.	6020411002	теплопроводы распределительные от ЦТП ул. Мечникова до ул. Артема (реконструкция)	передача теплоносителя на расстояние	городской округ Муром, ул. Мечникова, ул. Артема	будет уточнено специализированным проектом	охранная зона
19.	6020411002	теплопроводы распределительные от моста до ул. Лакина (реконструкция)	передача теплоносителя на расстояние	городской округ Муром, ул. Лакина	будет уточнено специализированным проектом	охранная зона
20.	6020411002	теплопроводы распределительные к школе №13 (спортзал) (реконструкция)	передача теплоносителя на расстояние	городской округ Муром, ул. Лакина	будет уточнено специализированным проектом	охранная зона
21.	6020411002	теплопроводы распределительные в школе №13 (транзит)	передача теплоносителя на расстояние	городской округ Муром, ул. Лакина	будет уточнено специализированным проектом	охранная зона

№ п/п	Код объекта[3]	Наименование объекта	Назначение объекта	Местоположение размещаемого объекта	Характеристика объекта	Характеристика зон с особыми условиями использования территории
		(реконструкция)				
22.	6020411002	теплопроводы распределительные от д. 90 до д.100 (реконструкция)	передача теплоносителя на расстояние	городской округ Муром, ул. Экземплярского	будет уточнено специализированным проектом	охранная зона
23.	6020411002	теплопроводы распределительные ул. Заводская, д.4 — Экземплярского (реконструкция)	передача теплоносителя на расстояние	городской округ Муром, ул. Заводская, ул. Экземплярского	будет уточнено специализированным проектом	охранная зона
24.	6020411002	теплопроводы распределительные от ул. Куликова,23 до ул. Лакина, 86 (реконструкция)	передача теплоносителя на расстояние	городской округ Муром, ул. Куликова, ул. Лакина	будет уточнено специализированным проектом	охранная зона
25.	6020411002	теплопроводы распределительные от ТК РК№2 до д/с №49 (реконструкция)	передача теплоносителя на расстояние	городской округ Муром, ул. Орловская	будет уточнено специализированным проектом	охранная зона
26.	6020411002	теплопроводы распределительные от ЦТП до ТК№1 по ул. Чкалова, д.20 (реконструкция)	передача теплоносителя на расстояние	городской округ Муром, ул. Воровского, ул. Чкалова	будет уточнено специализированным проектом	охранная зона
27.	6020411002	теплопроводы распределительные по ул. Кооперативный проезд, д1 до СОШ	передача теплоносителя на расстояние	городской округ Муром, ул. Кооперативный проезд	будет уточнено специализированным проектом	охранная зона

№ п/п	Код объекта[3]	Наименование объекта	Назначение объекта	Местоположение размещаемого объекта	Характеристика объекта	Характеристика зон с особыми условиями использования территории
		№19 (реконструкция)				
28.	6020411002	теплопроводы распределительные по ул. Войкова, 3б-5а (реконструкция)	передача теплоносителя на расстояние	городской округ Муром, ул. Войкова	будет уточнено специализированным проектом	охранная зона
29.	6020411002	теплопроводы распределительные к д/с №51 (реконструкция)	передача теплоносителя на расстояние	городской округ Муром, ул. Кленовая	будет уточнено специализированным проектом	охранная зона
30.	6020411002	теплопроводы распределительные по ул. Лаврентьева, д.23,25 (реконструкция)	передача теплоносителя на расстояние	городской округ Муром, ул. Лаврентьева	будет уточнено специализированным проектом	охранная зона
31.	6020411002	теплопроводы распределительные от ГК ул. Красноармейская, 15 до д.№9 по ул. Красноармейская (реконструкция)	передача теплоносителя на расстояние	городской округ Муром, ул. Красноармейская	будет уточнено специализированным проектом	охранная зона
32.	6020411002	теплопроводы распределительные на больничный комплекс (реконструкция)	передача теплоносителя на расстояние	городской округ Муром, ул. Войкова	будет уточнено специализированным проектом	охранная зона
33.	6020411002	теплопроводы распределительные	передача теплоносителя на расстояние	городской округ Муром, Цветочный	будет уточнено специализированным	охранная зона

№ п/п	Код объекта[3]	Наименование объекта	Назначение объекта	Местоположение размещаемого объекта	Характеристика объекта	Характеристика зон с особыми условиями использования территории
		от ТК4.25 по Цветочному Бульвару до ул. Спортивная, 8 ТК 4.30 (реконструкция)		Бульвар, ул. Спортивная	проектом	
34.	6020411002	теплопроводы распределительные от ТК 4.29 по ул. Спортивная, 8 к спорткомплексу (реконструкция)	передача теплоносителя на расстояние	городской округ Муром, ул. Спортивная	будет уточнено специализированным проектом	охранная зона
35.	6020411002	теплопроводы распределительные от ул. 30 лет Победы до ФОК (реконструкция)	передача теплоносителя на расстояние	городской округ Муром, ул. 30 лет Победы	будет уточнено специализированным проектом	охранная зона
36.	6020411002	теплопроводы распределительные от ТК6.3 до д.№3 по ул. 30 лет Победы (реконструкция)	передача теплоносителя на расстояние	городской округ Муром, ул. 30 лет Победы	будет уточнено специализированным проектом	охранная зона
37.	6020411002	теплопроводы распределительные от ТК7.6 до детского сада по ул. Муромская (реконструкция)	передача теплоносителя на расстояние	городской округ Муром, ул. Муромская	будет уточнено специализированным проектом	охранная зона
38.	6020411002	теплопроводы распределительные	передача теплоносителя на расстояние	городской округ Муром, ул. Муромская	будет уточнено специализированным	охранная зона

№ п/п	Код объекта[3]	Наименование объекта	Назначение объекта	Местоположение размещаемого объекта	Характеристика объекта	Характеристика зон с особыми условиями использования территории
		от ТК 2.2 до ТК 2.7 по ул. Муромская (реконструкция)			проектом	
39.	6020411002	теплопроводы распределительные от ТК 5.6 до ЦТП №5 (реконструкция)	передача теплоносителя на расстояние	городской округ Муром, ул. Воровского	будет уточнено специализированным проектом	охранная зона
40.	6020411002	теплопроводы распределительные по ул. 30 лет Победы (реконструкция)	передача теплоносителя на расстояние	городской округ Муром, ул. 30 лет Победы	будет уточнено специализированным проектом	охранная зона
41.	6020411002	теплопроводы распределительные от ГК до ТК У 4.3 (реконструкция)	передача теплоносителя на расстояние	городской округ Муром,	будет уточнено специализированным проектом	охранная зона
42.	6020411002	теплопроводы распределительные от ГК до ЦТП №1 (реконструкция)	передача теплоносителя на расстояние	городской округ Муром,	будет уточнено специализированным проектом	охранная зона
43.	6020411002	теплопроводы распределительные от ЦТП до жилого дома №35 по ул. Советская (реконструкция)	передача теплоносителя на расстояние	городской округ Муром, ул. Воровского, ул. Советская	будет уточнено специализированным проектом	охранная зона
44.	6020411002	теплопроводы распределительные от ЦТП №2 до школы №2 и до	передача теплоносителя на расстояние	городской округ Муром, мкр. Вербовский, ул. Муромская	будет уточнено специализированным проектом	охранная зона

№ п/п	Код объекта[3]	Наименование объекта	Назначение объекта	Местоположение размещаемого объекта	Характеристика объекта	Характеристика зон с особыми условиями использования территории
		домов 15,17,19 по ул. Муромская (реконструкция)				
45.	602040901	источник тепловой энергии газовая БМК (строительство)	производство тепловой энергии	городской округ Муром, в районе пос. Механизаторов	2 ед.	охранная зона
46.	6020411002	теплопроводы распределительные от планируемых газовых БМК (строительство)	передача теплоносителя на расстояние	городской округ Муром, мкр. Вербовский, ул. Муромская	2,5 км	охранная зона
47.	602040901	источник тепловой энергии газовая БМК (строительство)	производство тепловой энергии	городской округ Муром, ул. Энгельса	1 ед.	охранная зона
48.	6020411002	теплопроводы распределительные от планируемых газовых БМК (строительство)	передача теплоносителя на расстояние	городской округ Муром, ул. Энгельса	5,3 км	охранная зона
49.	6020411002	теплопроводы распределительные от РТК №1 (строительство)	передача теплоносителя на расстояние	городской округ Муром, мкр. Вербовский, в районе ул. Вербовской	5,3 км	охранная зона
3.3.3. ГАЗОСНАБЖЕНИЕ						
I очередь (2030 г.)						
1.	602040601/ 602040602	газопровод распределительный	распределение природного газа	городской округ Муром, вблизи пос.	Р≤0,3-0,6 МПа 0,5 км	охранная зона

№ п/п	Код объекта[3]	Наименование объекта	Назначение объекта	Местоположение размещаемого объекта	Характеристика объекта	Характеристика зон с особыми условиями использования территории
		высокого/среднего давления (строительство)		фабрики им. П.Л. Войкова		
2	602040514	пункт редуцирования газа ПРГ (строительство)	снижение давления природного газа	городской округ Муром, вблизи пос. фабрики им. П.Л. Войкова	1 ед.	охранная зона
3.	602040601	газопровод распределительный высокого давления (строительство)	распределение природного газа	городской округ Муром, вблизи ул. Мостоотряд	Р≤0,6 МПа 2,11 км	охранная зона
6.	602040514	пункт редуцирования газа ПРГ (строительство)	снижение давления природного газа	городской округ Муром, вблизи ул. Мостоотряд	1 ед.	охранная зона
7.	602040603	газопровод распределительный низкого давления (строительство)	распределение природного газа	городской округ Муром, ул. Овражная	Р≤0,005 МПа 2,0 км	охранная зона
8.	602040601/ 602040602	газопровод распределительный высокого/среднего давления (строительство)	распределение природного газа	городской округ Муром, вблизи д. Нежиловка	Р≤0,3-0,6 МПа 1,5 км	охранная зона
9.	602040514	пункт редуцирования газа ПРГ (строительство)	снижение давления природного газа	городской округ Муром, вблизи д. Нежиловка	1 ед.	охранная зона
10.	602040601/ 602040602	газопровод распределительный высокого/среднего давления	распределение природного газа	городской округ Муром, Владимирское ш.	Р≤0,3-0,6 МПа 0,5 км	охранная зона

№ п/п	Код объекта[3]	Наименование объекта	Назначение объекта	Местоположение размещаемого объекта	Характеристика объекта	Характеристика зон с особыми условиями использования территории
		(строительство)				
11.	602040514	пункт редуцирования газа ПРГ (строительство)	снижение давления природного газа	городской округ Муром, Владимирское ш.	1 ед.	охранная зона
12.	602040601/ 602040602	газопровод распределительный высокого/среднего давления (строительство)	распределение природного газа	городской округ Муром, в районе Промышленного пр., д.2	Р≤0,3-0,6 МПа 1,0 км	охранная зона
13.	602040514	пункт редуцирования газа ПРГ (строительство)	снижение давления природного газа	городской округ Муром, в районе Промышленного пр., д.2	1 ед.	охранная зона
14.	602040601/ 602040602	газопровод распределительный высокого/среднего давления (строительство)	распределение природного газа	городской округ Муром, в районе Промышленного пр., д.2	Р≤0,3-0,6 МПа 4,5 км	охранная зона
15.	602040514	пункт редуцирования газа ПРГ (строительство)	снижение давления природного газа	городской округ Муром, в районе Промышленного пр., д. 2	4 ед.	охранная зона
16.	602040601/ 602040602	газопровод распределительный высокого/среднего давления (строительство)	распределение природного газа	городской округ Муром, в районе ул. Меленковской мкр. Вербовский	Р≤0,3-0,6 МПа 0,5 км	охранная зона
17.	602040514	пункт	снижение давления	городской округ	1 ед.	охранная зона

№ п/п	Код объекта[3]	Наименование объекта	Назначение объекта	Местоположение размещаемого объекта	Характеристика объекта	Характеристика зон с особыми условиями использования территории
		редуцирования газа ПРГ (строительство)	природного газа	Муром, в районе ул. Меленковской мкр. Вербовский		
18.	602040601/ 602040602	газопровод распределительный высокого/среднего давления (строительство)	распределение природного газа	городской округ Муром, в районе пос. Механизаторов	P≤0,3-0,6 МПа 2,5 км	охранная зона
19.	602040514	пункт редуцирования газа ПРГ (строительство)	снижение давления природного газа	городской округ Муром, в районе пос. Механизаторов	3 ед.	охранная зона
3.3.4. ВОДОСНАБЖЕНИЕ						
I очередь (2030 г.)						
1	602041101	реконструкция Александровского водозабора	забор и подача питьевой воды	округ Муром, в 1,0 км западнее города, вблизи д. Александровка	производительность определить проектом	зоны санитарной охраны в соответствии с требованиями СанПиН 2.1.4/1110-02
2	602041101	строительство Западного водозабора	забор и подача питьевой воды	Муромский муниципальный район, рядом с д. Макаровка, на р. Коварда	производительность определить проектом	зоны санитарной охраны в соответствии с требованиями СанПиН 2.1.4/1110-02
3	602041102	строительство водопроводных очистных сооружений	очистка воды до нормативных требований	территория Александровского водозабора	производительность первой очереди 10,0 тыс. м3/сут.	зоны санитарной охраны в соответствии с требованиями СанПиН 2.1.4/1110-02

№ п/п	Код объекта[3]	Наименование объекта	Назначение объекта	Местоположение размещаемого объекта	Характеристика объекта	Характеристика зон с особыми условиями использования территории
4	602041103	реконструкция насосной станции 2-го подъема	подача питьевой воды	территория Александровского водозабора	производительность определить проектом	первый пояс зоны санитарной охраны 15 м СанПиН 2.1.4/1110-02
5	602041101	реконструкция водозабора мкр. Вербовский	забор и подача питьевой воды	округ Муром, восточнее мкр. Вербовский	определить проектом	зоны санитарной охраны в соответствии с требованиями СанПиН 2.1.4/1110-02
6	602041103	реконструкция насосной станции 2-го подъема мкр. Вербовский	подача питьевой воды	территория водозабора мкр. Вербовский	производительность определить проектом	первый пояс зоны санитарной охраны 15 м СанПиН 2.1.4/1110-02
7	602041201	реконструкция водовода в две нитки от Александровского водозабора до города	транспортировка воды	округ Муром	проектный диаметр 2х1000 мм,	санитарно-защитная полоса СанПиН 2.1.4/1110-02
8	602041201	строительство водовода в две нитки от Западного водозабора до насосной станции 2-го подъема Александровского водозабора	транспортировка воды	Муромский муниципальный район, округ Муром	определить проектом	санитарно-защитная полоса СанПиН 2.1.4/1110-02
9	602041201	строительство водовода	транспортировка воды	округ Муром, от Александровского водозабора по ул.	диаметр 600 мм	санитарно-защитная полоса СанПиН 2.1.4/1110-02

№ п/п	Код объекта[3]	Наименование объекта	Назначение объекта	Местоположение размещаемого объекта	Характеристика объекта	Характеристика зон с особыми условиями использования территории
				Караева с переходом через железную дорогу, и далее через Юго-Западную промзону, по ул. Новая до ул. Кирова		
10	602041103	строительство повысительной насосной станции	повышение давления на водоводе	округ Муром, ул. Юбилейная - Владимирское шоссе	определить проектом	первый пояс зоны санитарной охраны 15 м СанПиН 2.1.4/1110-02
11	602041103	строительство повысительной насосной станции	повышение давления на водоводе	округ Муром, ул. Куйбышева,1г	определить проектом	первый пояс зоны санитарной охраны 15 м СанПиН 2.1.4/1110-02
12	602041201	строительство водовода	транспортировка воды	округ Муром, от ул. Гоголева в д. Александровка	определить проектом	санитарно-защитная полоса СанПиН 2.1.4/1110-02
13	602041202	строительство кольцевого водопровода	транспортировка воды	округ Муром, д. Александровка	определить проектом	охранная зона в соответствии с СП 42.13330.2016
14	602041201	строительство водовода	транспортировка воды	округ Муром, д. Нежиловка, через мкр. Новая слобода, и далее по ул. Солнечная до очистных сооружений округа Муром	диаметр 300 мм	санитарно-защитная полоса СанПиН 2.1.4/1110-02
15	602041201	реконструкция водовода с	транспортировка воды	г. Муром, Радиозаводское	диаметр 300 мм	санитарно-защитная полоса СанПиН 2.1.4/1110-02

№ п/п	Код объекта[3]	Наименование объекта	Назначение объекта	Местоположение размещаемого объекта	Характеристика объекта	Характеристика зон с особыми условиями использования территории
		увеличением диаметра		шоссе, от ул. Орловская до ул Энгельса		
16	602041202	строительство кольцевого водопровода	транспортировка воды	округ Муром, район Панфилово	определить проектом	охранная зона в соответствии с СП 42.13330.2016
17	602041201	строительство водовода	транспортировка воды	округ Муром, Радиозаводское шоссе от ул. Энгельса в мкр. Карачарово	диаметр 250 мм	санитарно-защитная полоса СанПиН 2.1.4/1110-02
18	602041201	строительство водовода	транспортировка воды	округ Муром, Радиозаводское шоссе от ул. Куликова до ул. Орловская	диаметр 300 мм, протяженность 1650 м	санитарно-защитная полоса СанПиН 2.1.4/1110-02
19	602041201	строительство кольцевого водовода	транспортировка воды	округ Муром, Карачаровское шоссе, ул. Новая, ул. Энергетиков с выходом на д. Орлово	определить проектом	санитарно-защитная полоса СанПиН 2.1.4/1110-02
20	602041201	строительство кольцевого водовода в центральной части города	транспортировка воды	г. Муром, улицы: Красногвардейская, К. Маркса, Советская, Куликова, Московская, Губкина, Первомайская	диаметр 300 мм	санитарно-защитная полоса СанПиН 2.1.4/1110-02
21	602041201	строительство водовода	транспортировка воды	округ Муром, по ул. Садовая от ул.	определить проектом	санитарно-защитная полоса СанПиН 2.1.4/1110-02

№ п/п	Код объекта[3]	Наименование объекта	Назначение объекта	Местоположение размещаемого объекта	Характеристика объекта	Характеристика зон с особыми условиями использования территории
				Красноармейская до ул. Красина с. Якиманская слобода		
22	602041201	Строительство водопровода	транспортировка воды	округ Муром, от ул. Якиманская Слобода до пос. фабрики им. П. Л. Войкова	диаметр 150 мм	охранная зона в соответствии с СП 42.13330.2016
23	602041201	строительство водовода	транспортировка воды	округ Муром, от повысительной насосной станции по ул. Юбилейная, через Новую Слободу, и далее по ул. Солнечная с. Дмитриевская Слобода	определить проектом	санитарно-защитная полоса СанПиН 2.1.4/1110-02
24	602041201	Строительство водовода	транспортировка воды	округ Муром, Железнодорожный проезд	определить проектом	санитарно-защитная полоса СанПиН 2.1.4/1110-02
25	602041202	водопровод (реконструкция в течение всего срока проектирования 2020-2040 гг)	транспортировка воды	город Муром	нормативный показатель перекладки 4-5% (при общей протяженности водопроводных сетей – 220,43 км и износе порядка 65% замене подлежит порядка 143,0 км)	охранная зона в соответствии с СП 42.13330.2016

№ п/п	Код объекта[3]	Наименование объекта	Назначение объекта	Местоположение размещаемого объекта	Характеристика объекта	Характеристика зон с особыми условиями использования территории
26	602041202	водопровод (реконструкция в течение всего срока проектирования 2020-2040 гг)	транспортировка воды	округ Муром, мкр. Вербовский	нормативный показатель перекладки 4-5% (при общей протяженности водопроводных сетей – 19,4 км и износе 59% замене подлежит 11,4 км)	охранная зона в соответствии с СП 42.13330.2016
3.3.5. ВОДООТВЕДЕНИЕ ХОЗЯЙСТВЕННО-БЫТОВЫХ СТОЧНЫХ ВОД						
I очередь (2030 г.)						
1	602041301	Реконструкция городских очистных сооружений	очистка сточных вод	северная окраина г. Мурома, на склоне левого берега поймы реки Оки	проектная производительность 100,0 тыс. м3/сут.	санитарно-защитная зона
2	602041303	Реконструкция главной канализационной насосной станции (ГКНС)	перекачка сточных вод	округ Муром, в восточной части пос. фабрики им. Войкова	определить проектом	санитарно-защитная зона
3	602041402	Реконструкция напорного коллектора от ГКНС до очистных сооружений	Транспортировка сточных вод	округ Муром	определить проектом	не предусматривается
4	602041401	Строительство самотечного коллектора до ГКНС (перекладка существующего	транспортировка сточных вод	округ Муром, Якиманская Слобода, по ул. Приокская до ГКНС	проектный диаметр 1500 мм	не предусматривается

№ п/п	Код объекта[3]	Наименование объекта	Назначение объекта	Местоположение размещаемого объекта	Характеристика объекта	Характеристика зон с особыми условиями использования территории
		главного коллектора)				
5	602041301	Реконструкция очистных сооружений (ОСБО) мкр. Вербовский	очистка сточных вод	округ Муром, на юго-запад от мкр. Вербовский	проектная производительность 7,0 тыс. м3/сут.	санитарно-защитная зона
6	602041303	Реконструкция КНС мкр. Вербовский	перекачка сточных вод	округ Муром, мкр. Вербовский, ул. Муромская,2	определить проектом	санитарно-защитная зона
7	602041402	Строительство напорного коллектора (вторая нитка) от КНС мкр. Вербовский до ОСБО мкр. Вербовский	транспортировка сточных вод	округ Муром, мкр. Вербовский	диаметр 400 мм	не предусматривается
8	602041303	Реконструкция КНС ОСБО мкр. Вербовский	перекачка сточных вод	округ Муром, территория очистных сооружений мкр. Вербовский	определить проектом	санитарно-защитная зона
9	602041401	Строительство самотечного коллектора	Транспортировка сточных вод	округ Муром, мкр. Вербовский, ул. Меленковская	определить проектом	не предусматривается
10	602041303	Реконструкция КНС №13	перекачка сточных вод	округ Муром, ул. Новая Дмитриевская Слобода	определить проектом	санитарно-защитная зона
11	602041303	Реконструкция КНС №6	перекачка сточных вод	округ Муром, д. Нежиловка	определить проектом	санитарно-защитная зона
12	602041401	Строительство самотечного коллектора	Транспортировка сточных вод	округ Муром, д. Нежиловка, ул. Пригородная	определить проектом	не предусматривается

№ п/п	Код объекта[3]	Наименование объекта	Назначение объекта	Местоположение размещаемого объекта	Характеристика объекта	Характеристика зон с особыми условиями использования территории
13	602041303	Реконструкция КНС №5	перекачка сточных вод	округ Муром, ул. Лаврентьева	определить проектом	санитарно-защитная зона
14	602041303	Реконструкция КНС №2 с напорным коллектором до ул. Заводская	перекачка сточных вод	округ Муром, ул. Энергетиков	Определить проектом	санитарно-защитная зона
15	602041303	Реконструкция КНС №10	перекачка сточных вод	округ Муром, пос. Муромский, ул. Центральная	Определить проектом	санитарно-защитная зона
16	602041402	Реконструкция напорного коллектора от КНС №10	Транспортировка сточных вод	округ Муром, ул. Энергетиков	Определить проектом	не предусматривается
17	602041303	Реконструкция КНС №14	перекачка сточных вод	округ Муром, пос. Муромский, ул. Садовая	Определить проектом	санитарно-защитная зона
18	602041303	Реконструкция КНС №8	перекачка сточных вод	округ Муром, пос. Муромский, ул. Калинина	Определить проектом	санитарно-защитная зона
19	602041402	Реконструкция напорного коллектора от КНС №8	Транспортировка сточных вод	округ Муром, ул. Московская	Определить проектом	не предусматривается
20	602041303	Реконструкция КНС №1	перекачка сточных вод	округ Муром, пос. Муромский, ул. Физкультурная	Определить проектом	санитарно-защитная зона
21	602041303	Строительство КНС мкр. Карачарово (2 ед.) с напорными коллекторами	перекачка сточных вод	округ Муром, района Карачарово, ул. Приокская и ул. Красный Октябрь	определить проектом	санитарно-защитная зона

№ п/п	Код объекта[3]	Наименование объекта	Назначение объекта	Местоположение размещаемого объекта	Характеристика объекта	Характеристика зон с особыми условиями использования территории
22	602041401	Строительство самотечной канализации	транспортировка сточных вод	округ Муром, район Карачарово	определить проектом	не предусматривается
23	602041303	Строительство КНС д. Александровка (2 ед.) с напорными коллекторами до ул. Гоголева	перекачка сточных вод	округ Муром, д. Александровка	определить проектом	санитарно-защитная зона
24	602041401	Реконструкция самотечного коллектора	транспортировка сточных вод	г. Муром, ул. Первомайская, ул. Тимирязева, ул. Кожевники	проектный диаметр 700 мм	не предусматривается
25	602041401	Реконструкция самотечного коллектора	транспортировка сточных вод	г. Муром, по ул. Орджоникидзе до КНС №2	определить проектом	не предусматривается
26	602041401	Реконструкция самотечного коллектора	транспортировка сточных вод	г. Муром, ул. Новая	определить проектом	не предусматривается
27	602041401	Строительство самотечной канализации	транспортировка сточных вод	г. Муром, Якиманская Слобода (улицы: Красина, Ленина, Крестьянская, Октябрьская, Фабричная)	определить проектом	не предусматривается
28	602041401	Строительство самотечной канализации	транспортировка сточных вод	г. Муром, Дмитриевская Слобода (улицы: Овражная, Бочкарева, Новая, Первомайская, Советская,	определить проектом	не предусматривается

№ п/п	Код объекта[3]	Наименование объекта	Назначение объекта	Местоположение размещаемого объекта	Характеристика объекта	Характеристика зон с особыми условиями использования территории
				Октябрьская, Быкова)		
29	602041401	Строительство самотечной канализации	транспортировка сточных вод	г. Муром, ул. Карачаровская, ул. Энгельса, ул. Кирова, ул. Каштановая	определить проектом	не предусматривается
30	602041401	Строительство самотечной канализации	транспортировка сточных вод	г. Муром, район индивидуальной жилой застройки, по улицам: Горького, Профсоюзная, Гастелло, Физкультурная	определить проектом	не предусматривается
31	602041303	Строительство КНС в районе пос. фабрики им. Войкова с напорным коллектором до очистных сооружений	перекачка сточных вод	округ Муром, пос. фабрики им. Войкова	определить проектом	санитарно-защитная зона
32	602041401	Строительство самотечного коллектора от д. Нежиловка до проектируемой КНС в районе пос. фабрики им. Войкова	Транспортировка сточных вод	округ Муром	определить проектом	не предусматривается
33	602041303	Строительство КНС д. Орлово с напорным	перекачка сточных вод	округ Муром, д. Орлово	определить проектом	санитарно-защитная зона

№ п/п	Код объекта[3]	Наименование объекта	Назначение объекта	Местоположение размещаемого объекта	Характеристика объекта	Характеристика зон с особыми условиями использования территории
		коллектором до Радиозаводского шоссе				
34	602041401	Строительство самотечной канализации	транспортировка сточных вод	округ Муром, д. Орлово	определить проектом	не предусматривается
35	602041303	Строительство КНС района Панфилово – 2 ед. с напорными коллекторами	перекачка сточных вод	округ Муром, район Панфилово	определить проектом	санитарно-защитная зона
36	602041401	Строительство самотечной канализации	транспортировка сточных вод	округ Муром, район Панфилово	определить проектом	не предусматривается
37	602041401	Строительство самотечной канализации	транспортировка сточных вод	г. Муром, индивидуальная жилая застройка в районе ул. Юбилейная	определить проектом	не предусматривается
38	602041401	Строительство самотечной канализации	транспортировка сточных вод	округ Муром, планируемая средне-этажная жилая застройка в районе Новослободских улиц	определить проектом	не предусматривается
39	602041303	Строительство КНС-2 мкр. Вербовский с напорным коллектором	перекачка сточных вод	округ Муром, мкр. Вербовский	определить проектом	санитарно-защитная зона
40	602041202	канализация самотечная (реконструкция в течение всего срока	транспортировка сточных вод	город Муром	нормативный показатель перекладки 4-5% (при общей протяженности сетей	не предусматривается

№ п/п	Код объекта[3]	Наименование объекта	Назначение объекта	Местоположение размещаемого объекта	Характеристика объекта	Характеристика зон с особыми условиями использования территории
		проектирования 2020-2040 гг)			водоотведения – 182,55 км и износе порядка 78% замене подлежит порядка 142,0 км)	
41	602041202	канализация самотечная (реконструкция в течение всего срока проектирования 2020-2040 гг)	транспортировка сточных вод	округ Муром, мкр. Вербовский	нормативный показатель перекладки 4-5% (при общей протяженности сетей водоотведения – 18,0 км и износе 77% замене подлежит 14,0 км)	не предусматривается
	3.3.6. ИНЖЕНЕРНАЯ ЗАЩИТА ТЕРРИТОРИИ ОТ ОПАСНЫХ ПРИРОДНЫХ ПРОЦЕССОВ					
	Организация поверхностного стока					
1.	602041302	городские очистные сооружения ливневой канализации № 1 (строительство)	Повышение качества очистки сточных ливневых вод	Пойменная территория. Левый берег р. Оки, с Якиманская Слобода, ул. Школьная	производитель-ность по проекту	в соответствии со СНиП 2.04.03-85 зона санитарного разрыва от застройки очистных сооружений открытого типа - 100м, закрытого - 50м.
2.	602041302	городские очистные сооружения ливневой канализации № 2 (строительство)	Повышение качества очистки сточных ливневых вод	д. Нежиловка	производитель-ность по проекту	в соответствии со СНиП 2.04.03-85 зона санитарного разрыва от застройки очистных сооружений открытого типа - 100м, закрытого - 50м.
3.	602041302	городские очистные сооружения ливневой	Повышение качества очистки сточных ливневых вод	д. Александровка, правый берег р. Молондайки	производитель-ность по проекту	в соответствии со СНиП 2.04.03-85 зона санитарного разрыва от застройки очистных сооружений открытого типа - 100м,

№ п/п	Код объекта[3]	Наименование объекта	Назначение объекта	Местоположение размещаемого объекта	Характеристика объекта	Характеристика зон с особыми условиями использования территории
		канализации № 3 (строительство)				закрытого - 50м.
4.	602041302	городские очистные сооружения ливневой канализации № 4 (реконструкция)	Повышение качества очистки сточных ливневых вод	правый берег р. Молондайки, южнее железной дороги	производитель-ность по проекту	в соответствии со СНиП 2.04.03-85 зона санитарного разрыва от застройки очистных сооружений открытого типа - 100м, закрытого - 50м.
5.	602041302	городские очистные сооружения ливневой канализации № 5 (реконструкция)	Повышение качества очистки сточных ливневых вод	Штабской овраг	производитель-ность по проекту	в соответствии со СНиП 2.04.03-85 зона санитарного разрыва от застройки очистных сооружений открытого типа - 100м, закрытого - 50м.
6.	602041302	городские очистные сооружения ливневой канализации № 6 (строительство)	Повышение качества очистки сточных ливневых вод	Пойменная территория. Левый берег р. Оки, устье штабского оврага	производитель-ность по проекту	в соответствии со СНиП 2.04.03-85 зона санитарного разрыва от застройки очистных сооружений открытого типа - 100м, закрытого - 50м.
7.	602041302	городские очистные сооружения ливневой канализации № 7 (строительство)	Повышение качества очистки сточных ливневых вод	п. Муромский, берег озера	производитель-ность по проекту	в соответствии со СНиП 2.04.03-85 зона санитарного разрыва от застройки очистных сооружений открытого типа - 100м, закрытого - 50м.
8.	602041302	городские очистные	Повышение качества очистки сточных	Пойменная территория. Левый	производитель-ность по проекту	в соответствии со СНиП 2.04.03-85 зона санитарного разрыва от

№ п/п	Код объекта[3]	Наименование объекта	Назначение объекта	Местоположение размещаемого объекта	Характеристика объекта	Характеристика зон с особыми условиями использования территории
		сооружения ливневой канализации № 8 (реконструкция)	ливневых вод	берег р. Оки, устье оврага по -ул. Мостоотряда		застройки очистных сооружений открытого типа - 100м, закрытого - 50м.
9.	602041302	городские очистные сооружения ливневой канализации № 9 (строительство)	Повышение качества очистки сточных ливневых вод	мкр. Вербовский, пр. берег реки, рядом с городскими очистными сооружения	производитель-ность по проекту	в соответствии со СНиП 2.04.03-85 зона санитарного разрыва от застройки очистных сооружений открытого типа - 100м, закрытого - 50м.
10.	602041302	городские очистные сооружения ливневой канализации № 10 (строительство)	Повышение качества очистки сточных ливневых вод	Пойменная территория. Левый берег р. Оки, устье оврага по ул. Радищева	производительность по проекту	в соответствии со СНиП 2.04.03-85 зона санитарного разрыва от застройки очистных сооружений открытого типа - 100м, закрытого - 50м.
11.	602041302	городские очистные сооружения ливневой канализации № 11 (строительство)	Повышение качества очистки сточных ливневых вод	Пойменная территория. Левый берег р. Оки, устье руч. Меленка	производительность по проекту	в соответствии со СНиП 2.04.03-85 зона санитарного разрыва от застройки очистных сооружений открытого типа - 100м, закрытого - 50м.
12.	602041305	насосная станция (строительство)	Подача воды на очистные сооружения ливневой канализации	Пойменная территория. Левый берег р. Оки, с Якиманская Слобода, ул. Школьная	производительность по проекту	Не устанавливаются

№ п/п	Код объекта[3]	Наименование объекта	Назначение объекта	Местоположение размещаемого объекта	Характеристика объекта	Характеристика зон с особыми условиями использования территории
13.	602041305	насосная станция (строительство)	Подача воды на очистные сооружения ливневой канализации	д. Нежиловка	производительность по проекту	Не устанавливаются
14.	602041305	насосная станция (строительство)	Подача воды на очистные сооружения ливневой канализации	д. Александровка, правый берег р. Молондайки	производительность по проекту	Не устанавливаются
15.	602041305	насосная станция (строительство)	Подача воды на очистные сооружения ливневой канализации	ул. Горького	производительность по проекту	Не устанавливаются
16.	602041305	насосная станция (строительство)	Подача воды на очистные сооружения ливневой канализации	п. Муромский, берег озера	производительность по проекту	Не устанавливаются
17.	602041305	насосная станция (строительство)	Подача воды на очистные сооружения ливневой канализации	мкр. Вербовский, пр. берег реки	производительность по проекту	Не устанавливаются
18.	602041404	ливнесточные коллекторы закрытые,	Сбор и отвод поверхностного стока	Улицы города	51,9 км	в соответствии со СНиП 2.04.03-85 зона санитарного разрыва от застройки очистных сооружений

№ п/п	Код объекта[3]	Наименование объекта	Назначение объекта	Местоположение размещаемого объекта	Характеристика объекта	Характеристика зон с особыми условиями использования территории
		самотечные (строительство)				открытого типа - 100м, закрытого - 50м.
19.	602041405	ливнесточные коллекторы открытые, самотечные (строительство)	Сбор и отвод поверхностного стока	Улицы города	39,7 км	в соответствии со СНиП 2.04.03-85 зона санитарного разрыва от застройки очистных сооружений открытого типа - 100м, закрытого - 50м.
20.	602041403	ливнесточные коллекторы напорные (строительство)	Сбор и отвод поверхностного стока	Улицы города	1,6 км	в соответствии со СНиП 2.04.03-85 зона санитарного разрыва от застройки очистных сооружений открытого типа - 100м, закрытого - 50м.
	Защита от подтопления грунтовыми водами					
21.	602041805	магистральные и локальные дренажи (строительство)	Защита берегов рек от эрозии	Кварталы и улицы города	150 га	Не устанавливаются
	Противоэрозионные мероприятия					
22.	602041804	берегоукрепи-тельные сооружения (строительство)	Защита берегов рек от эрозии	Левый берег р. Оки	3,5 км	Не устанавливаются
23.	602041801	Противооползневые сооружения (строительство)	Благоустройство оползнеопасных склонов	Левый береговой склон р. Оки, овражные склоны	6,8 км	Не устанавливаются
24.	602041801	Повышение устойчивости овражных	Благоустройство овражных территорий	Овражные территории	65 га	Не устанавливаются

№ п/п	Код объекта[3]	Наименование объекта	Назначение объекта	Местоположение размещаемого объекта	Характеристика объекта	Характеристика зон с особыми условиями использования территории
		территорий (строительство)				
	3.3.7. ЗАЩИТА НАСЕЛЕНИЯ И ТЕРРИТОРИИ ОТ ОПАСНЫХ ПРИРОДНЫХ И ТЕХНОГЕННЫХ ПРОЦЕССОВ					
1.	602050203	Пожарное депо	Специальное здание (сооружение), в котором размещаются личный состав и пожарная техника оперативного подразделения пожарной охраны.	В районе мкр. Карачарово	Тип пожарного депо II - на 2-4 пожарных автомобиля в депо Площадь земельного участка пожарного депо,0,8-1 га	Расстояние от границ участка пожарного депо до общественных и жилых зданий должно быть не менее 15 метров, а до границ земельных участков детских дошкольных образовательных учреждений, общеобразовательных учреждений и лечебных учреждений стационарного типа - не менее 30 метров.
2.	602050203	Пожарное депо	Специальное здание (сооружение), в котором размещаются личный состав и пожарная техника оперативного подразделения пожарной охраны.	В районе пос. фабрики им. П.Л. Войкова	Тип пожарного депо II - на 2-4 пожарных автомобиля в депо Площадь земельного участка пожарного депо,0,8-1 га	Расстояние от границ участка пожарного депо до общественных и жилых зданий должно быть не менее 15 метров, а до границ земельных участков детских дошкольных образовательных учреждений, общеобразовательных учреждений и лечебных учреждений стационарного типа - не менее 30 метров.

4. СВЕДЕНИЯ О ВИДАХ, НАЗНАЧЕНИИ И НАИМЕНОВАНИЯХ ПЛАНИРУЕМЫХ ДЛЯ РАЗМЕЩЕНИЯ ОБЪЕКТОВ РЕГИОНАЛЬНОГО ЗНАЧЕНИЯ ИХ ОСНОВНЫЕ ХАРАКТЕРИСТИКИ, ИХ МЕСТОПОЛОЖЕНИЕ

4.1. Планируемые объекты капитального строительства в области физической культуры и спорта, образования, здравоохранения, культуры и искусства

№ п/п	Код объекта[4]	Наименование объекта	Назначения объекта муниципального значения	Краткая характеристика объекта	Местоположение планируемого объекта	Зоны с особыми условиями использования территории
4.1.1. КУЛЬТУРА И ИСКУССТВО						
I очередь (2030 г.)						
1	602010201	Реконструкция объектов ГБУК ВО «Муромский историко-художественный музей	Оказание услуг в области культуры	Реконструкция отдельных зданий «Дом купца Голубева, XIX в.» «Здание Городской управы, 1815г.»	г. Муром, ул. Московская, д.13, ул. Первомайская, д.6г.	не требуется
2	602010201	Реконструкция объектов ГБУК ВО «Муромский историко-художественный музей	Оказание услуг в области культуры	Реконструкция отдельных зданий «Ансамбль дома купцов Зворыкиных»	г. Муром, ул. Первомайская, д.4	не требуется
4.1.2. ЗДРАВООХРАНЕНИЕ						
I очередь (2030 г.)						
3	602010402	Строительство детской поликлиники	Оказание услуг в области здравоохранения	Определяется на последующих стадиях проектирования	г. Муром, в районе пер. Садовый	не требуется

[4] Код объекта – в соответствии с Приказом Минэкономразвития России от 09.01.2018 г. № 10 «Об утверждении Требований к описанию и отображению в документах территориального планирования объектов федерального значения, объектов регионального значения, объектов местного значения и о признании утратившим силу приказа Мнэкономразвития России от 7 декабря 2016 г. № 793»

4.2. Планируемые объекты капитального строительства в области развития транспорта

№ п/п	Код объекта[5]	Наименование объекта	Назначения объекта муниципального значения	Краткая характеристика объекта	Местоположение планируемого объекта	Зоны с особыми условиями использования территории
4.2.1. КОМПЛЕКСНЫЕ ОБЪЕКТЫ ТРАНСПОРТНОЙ ИНФРАСТРУКТУРЫ						
I очередь (2030 год)						
1	602030602	Организация транспортно-пересадочного узла на основе существующей станции и железнодорожного вокзала: увеличение территории автовокзала до 2,0 – 2,5 га, строительство для него нового здания, перронов для посадки и высадки пассажиров, стоянки для автобусов, легковых машин и такси и организации движения на прилегающем перекрестке	Организация обслуживания пассажиров общественного транспорта	параметры определяются проектом	г. Муром, ул. Эксплуатационная	Санитарно-защитная зона определяется проектом СанПиН 2.2.1/2.1.1.1200-03
4.2.2. ОБЪЕКТЫ ОБСЛУЖИВАНИЯ И ХРАНЕНИЯ АВТОМОБИЛЬНОГО ТРАНСПОРТА						
I очередь (2030 год)						
2	602030901	Объекты обслуживания автотранспорта	АГНКС	параметры определяются проектом		санитарно-защитная зона СанПиН 2.2.1/2.1.1.1200-03

[5] Код объекта – в соответствии с Приказом Минэкономразвития России от 09.01.2018 г. № 10 «Об утверждении Требований к описанию и отображению в документах территориального планирования объектов федерального значения, объектов регионального значения, объектов местного значения и о признании утратившим силу приказа Мнэкономразвития России от 7 декабря 2016 г. № 793»

4.3. Планируемые объекты капитального строительства в области теплоснабжения, газоснабжения

№ п/п	Код объекта[6]	Наименование объекта	Назначение объекта	Местоположение размещаемого объекта	Характеристика объекта	Характеристика зон с особыми условиями использования территории
4.3.1. ЭЛЕКТРОСНАБЖЕНИЕ						
I очередь (2030 год)						
1.	602040211	ПС 110/6 кВ (реконструкция)	преобразование и распределение электроэнергии	городской округ Муром, вблизи Радиозаводского ш., д.13	110 кВ 2х40 МВА	Охранная зона

4.4. Прочие планируемые объекты капитального строительства

№ п/п	Код объекта[7]	Наименование объекта	Назначение объекта	Местоположение размещаемого объекта	Характеристика объекта	Характеристика зон с особыми условиями использования территории
I очередь (2030 год)						
1.		Промышленный (индустриальный) парк	Промышленный (индустриальный) парк	г. Муром, Карачаровское ш., 5	Индустриальный парк «ОКА» площадь 8,4 га	Могут быть установлены в зависимости от видов деятельности резидентов

[6] Код объекта – в соответствии с Приказом Минэкономразвития России от 09.01.2018 г. № 10 «Об утверждении Требований к описанию и отображению в документах территориального планирования объектов федерального значения, объектов регионального значения, объектов местного значения и о признании утратившим силу приказа Мнэкономразвития России от 7 декабря 2016 г. № 793»

[7] Код объекта – в соответствии с Приказом Минэкономразвития России от 09.01.2018 г. № 10 «Об утверждении Требований к описанию и отображению в документах территориального планирования объектов федерального значения, объектов регионального значения, объектов местного значения и о признании утратившим силу приказа Мнэкономразвития России от 7 декабря 2016 г. № 793»

5. СВЕДЕНИЯ О ВИДАХ, НАЗНАЧЕНИИ И НАИМЕНОВАНИЯХ ПЛАНИРУЕМЫХ ДЛЯ РАЗМЕЩЕНИЯ ОБЪЕКТОВ ФЕДЕРАЛЬНОГО ЗНАЧЕНИЯ ИХ ОСНОВНЫЕ ХАРАКТЕРИСТИКИ, ИХ МЕСТОПОЛОЖЕНИЕ

5.1. Планируемые объекты капитального строительства в области развития транспорта

№ п/п	Код объекта[8]	Наименование объекта	Назначение объекта	Местоположение размещаемого объекта	Характеристика объекта	Характеристика зон с особыми условиями использования территории
I очередь (2030 год)						
1	602030301	строительство скоростной автомобильной дороги «Москва - Нижний Новгород – Казань»*	Формирование системы платных скоростных дорог Российской Федерации	Северная часть территории городского округа	категория I-б, 4 полосы движения	Придорожная полоса 75 м Федеральный закон «Об автомобильных дорогах и о дорожной деятельности в Российской Федерации и о внесении изменений в отдельные законодательные акты Российской

[8] Код объекта – в соответствии с Приказом Минэкономразвития России от 09.01.2018 г. № 10 «Об утверждении Требований к описанию и отображению в документах территориального планирования объектов федерального значения, объектов регионального значения, объектов местного значения и о признании утратившим силу приказа Мнэкономразвития России от 7 декабря 2016 г. № 793»

№ п/п	Код объекта[8]	Наименование объекта	Назначение объекта	Местоположение размещаемого объекта	Характеристика объекта	Характеристика зон с особыми условиями использования территории
						Федерации (с изменениями на 20 июля 2020 г.
2	602030602	Организация транспортно-пересадочного узла на основе существующей станции и железнодорожного вокзала: увеличение территории автовокзала до 2,0 – 2,5 га, строительство для него нового здания, перронов для посадки и высадки пассажиров, стоянки для автобусов, легковых машин и такси и организации движения на прилегающем перекрестке	Организация обслуживания пассажиров общественного транспорта	г. Муром, ул. Эксплуатационная	параметры определяются проектом	Санитарно-защитная зона определяется проектом СанПиН 2.2.1/2.1.1.1200-03
3	602031303	развитие речного порта Муром, включая развитие портового перегрузочного комплекса Мурома как одного из опорных воднотранспортных пунктов	В соответствии с СТП РФ предусматривается развитие инфраструктуры внутренних водных путей и речных портов для обеспечения перевозок по международным транспортным коридорам	Центральная и северная часть городского округа	параметры определяются проектом	Санитарно-защитная зона определяется проектом СанПиН 2.2.1/2.1.1.1200-03
4	602031305	Вынос 1-й грузовой площадки порта Муром за пределы	развитие внутреннего водного	Центральная и северная	параметры определяются	Санитарно-защитная зона

№ п/п	Код объекта[8]	Наименование объекта	Назначение объекта	Местоположение размещаемого объекта	Характеристика объекта	Характеристика зон с особыми условиями использования территории
		селитебной территории в район построенного автодорожного моста, с новым автомобильным подъездом от автодороги «Муром – Гороховец» с размещением на ее месте пассажирского причала для обслуживания туристского комплекса и зоны отдыха	транспорта рекреационные мероприятия	часть городского округа	проектом	определяется проектом СанПиН 2.2.1/2.1.1.1200-03
5	602031304	Вынос 2-й грузовой площадки порта Муром за пределы селитебной территории в район построенного автодорожного моста, с размещением на ее территории водноспортивного комплекса	развитие внутреннего водного транспорта	Центральная и северная часть городского округа	параметры определяются проектом	Санитарно-защитная зона определяется проектом СанПиН 2.2.1/2.1.1.1200-03
Расчетный срок (2040 год)						
6	602030301	строительство автомобильной дороги категории IA – IБ «Москва - Саранск - Ульяновск – Екатеринбург»*	формирование системы скоростных дорог Российской Федерации	Северная часть территории городского округа	Категория I-а – I-б,	Придорожная полоса 75 м Федеральный закон «Об автомобильных дорогах и о дорожной деятельности в Российской Федерации и о внесении изменений в

№ п/п	Код объекта[8]	Наименование объекта	Назначение объекта	Местоположение размещаемого объекта	Характеристика объекта	Характеристика зон с особыми условиями использования территории
						отдельные законодательные акты Российской Федерации (с изменениями на 20 июля 2020 года).

6. ПАРАМЕТРЫ ФУНКЦИОНАЛЬНЫХ ЗОН, А ТАКЖЕ СВЕДЕНИЯ О ПЛАНИРУЕМЫХ ДЛЯ РАЗМЕЩЕНИЯ В НИХ ОБЪЕКТАХ ФЕДЕРАЛЬНОГО ЗНАЧЕНИЯ, ОБЪЕКТАХ РЕГИОНАЛЬНОГО ЗНАЧЕНИЯ, ОБЪЕКТАХ МЕСТНОГО ЗНАЧЕНИЯ, ЗА ИСКЛЮЧЕНИЕМ ЛИНЕЙНЫХ ОБЪЕКТОВ

№ п/п	Наименование функциональной зоны	Параметры функциональной зоны	Сведения о планируемых для размещения объектах
1	**Жилые зоны**		
1.1	Зона застройки многоэтажными жилыми домами (9 этажей и более)	Площадь, га – 184 га Коэффициент застройки – 0,4 Коэффициент плотности застройки – 1,2	Дошкольная образовательная организация - 3 Общеобразовательная школа - 2
1.2	Зона застройки среднеэтажными жилыми домами (от 5 до 8 этажей, включая мансардный)	Площадь, га – 277 га Максимальная этажность застройки зоны – 8 Коэффициент застройки – 0,4 Коэффициент плотности застройки – 0,8	Дошкольная образовательная организация - 3 Общеобразовательная школа - 1
1.3	Зона застройки малоэтажными жилыми домами (до 4 этажей, включая мансардный)	Площадь, га – 134 га Для секционной застройки: - коэффициент застройки - 0,4; - коэффициент плотности застройки – 0,7- 0,8 Для блокированной застройки: - коэффициент застройки – 0,3; - коэффициент плотности застройки – 0,6;	-
1.4	Зона застройки индивидуальными жилыми домами	Площадь, га – 867 га коэффициент застройки - 0,2; коэффициент плотности застройки - 0,4	Дошкольная образовательная организация - 4 Общеобразовательная школа - 2
2	**Общественно-деловые зоны**		
2.1	Многофункциональная общественно-деловая зона	Площадь, га – 174 га Коэффициент застройки – 0,8	Спортивное сооружение -1 Детская поликлиника -1

№ п/п	Наименование функциональной зоны	Параметры функциональной зоны	Сведения о планируемых для размещения объектах
2.2	Зона исторической застройки (культовая)	Площадь – 16 га В соответствии с регламентами зон охраны объектов культурного наследия	-
3	**Производственные зоны, зоны инженерной и транспортной инфраструктуры**		
3.1	Производственная зона	Площадь – 435 га Промышленная застройка: коэффициент застройки – 0,8; коэффициент плотности застройки – 2,4; Научно-производственная: коэффициент застройки – 0,6; коэффициент плотности застройки – 1,0;	Промышленный (индустриальный) парк
3.2	Коммунально-складская зона	Площадь – 78 га коэффициент застройки – 0,6; коэффициент плотности застройки – 1,8	-
3.3	Зона инженерной инфраструктуры	Площадь – 33 га Параметры устанавливаются в соответствии с требованиями технических регламентов	Распределительные трансформаторные пункты, Пункты редуцирования газа, Источники тепловой энергии КНС, напорный коллектор, КОС Очистные сооружения дождевой канализации Насосные станции дождевой канализации
3.4	Зона транспортной инфраструктуры	Площадь – 614 га Параметры устанавливаются в соответствии с требованиями технических регламентов	Комплексные объекты транспортной инфраструктуры, объекты обслуживания и хранения автомобильного транспорта

№ п/п	Наименование функциональной зоны	Параметры функциональной зоны	Сведения о планируемых для размещения объектах
4	**Зоны сельскохозяйственного использования**		-
4.1	Зона сельскохозяйственных угодий граждан	Площадь – 1856 га Параметры не устанавливаются	-
4.2.	Зона садоводческих, огороднических или дачных некоммерческих объединений	Площадь – 351 га - коэффициент застройки - 0,2; - коэффициент плотности застройки - 0,4	-
4.3	Производственная зона сельскохозяйственных предприятий	Площадь – 57 га Параметры устанавливаются в соответствии с требованиями технических регламентов	-
5	**Зоны рекреационного назначения**		
5.1	Зона озелененных территорий общего пользования	Площадь – 305 га	Парки, скверы, бульвары, набережные
5.2	Зона лесов	Площадь – 910 га	-
5.3	Иные рекреационные зоны	Площадь – 463 га	-

ПРИЛОЖЕНИЕ. СВЕДЕНИЯ О ГРАНИЦАХ НАСЕЛЕННЫХ ПУНКТОВ, ВХОДЯЩИХ В СОСТАВ ГОРОДСКОГО ОКРУГА

ОПИСАНИЕ МЕСТОПОЛОЖЕНИЯ ГРАНИЦ

Граница населенного пункта г. Муром

(наименование объекта местоположение границ, которого описано (далее - объект))

Раздел 1

Сведения об объекте		
№ п/п	Характеристика объекта	Описание характеристик
1	2	3
1	Местоположение объекта	Владимирская область, городской округ Муром, г. Муром
2	Площадь объекта +/- величина погрешности определения площади (Р +/- Дельта Р), м2	44842263 +/- 1339
3	Иные характеристики объекта	Вид объекта реестра границ: Граница населенного пункта. Протяженность границ: 58301 м

Раздел 2

Сведения о местоположении границ объекта					
1. Система координат МСК-33.1					
2. Сведения о характерных точках границ объекта					
Обозначение характерных точек границ	Координаты, м		Метод определения координат характерной точки	Средняя квадратическая погрешность положения характерной точки (Mt), м	Описание обозначения точки на местности (при наличии)
	X	Y			
1	2	3	4	5	6
1	136343.65	322319.08	картометрический метод	0.4	-
2	136219.28	322426.99	картометрический метод	0.4	-
3	136218.02	322428.34	картометрический метод	0.4	-
4	136338.57	322509.56	картометрический метод	0.4	-
5	136069.45	322750.18	картометрический метод	0.4	-
6	136016.61	322797.41	картометрический метод	0.4	-
7	135701.62	323070.81	картометрический метод	0.4	-
8	135313.03	323422.61	картометрический метод	0.4	-
9	134878.06	323785.21	картометрический метод	0.4	-
10	134718.43	323929.31	картометрический метод	0.4	-
11	134524.5	324104.06	картометрический метод	0.4	-
12	134512.92	324114.5	картометрический метод	0.4	-
13	134491.09	324132.44	картометрический метод	0.4	-
14	134444.88	324170.39	картометрический метод	0.4	-
15	134428.3	324184.01	картометрический метод	0.4	-
16	134411.72	324197.62	картометрический метод	0.4	-
17	134395.13	324211.24	картометрический метод	0.4	-
18	134378.55	324224.85	картометрический метод	0.4	-
19	134362.14	324238.33	картометрический метод	0.4	-
20	134345.86	324251.69	картометрический метод	0.4	-
21	134329.5	324265.13	картометрический метод	0.4	-
22	134312.93	324278.74	картометрический метод	0.4	-
23	134296.44	324292.28	картометрический метод	0.4	-
24	134212.04	324361.58	картометрический метод	0.4	-
25	134211.75	324362.08	картометрический метод	0.4	-
26	134203.93	324368.5	картометрический метод	0.4	-
27	134222.92	324391.62	картометрический метод	0.4	-
28	134186.55	324421.31	картометрический метод	0.4	-
29	134143.51	324456.45	картометрический метод	0.4	-
30	134156.93	324473.89	картометрический метод	0.4	-

31	134128.85	324497.91	картометрический метод	0.4	-
32	134138.13	324517.48	картометрический метод	0.4	-
33	134140.34	324522.14	картометрический метод	0.4	-
34	134397.28	324310.03	картометрический метод	0.4	-
35	134511.12	324443.82	картометрический метод	0.4	-
36	134855.79	324822.58	картометрический метод	0.4	-
37	135092.5	325115.68	картометрический метод	0.4	-
38	135079.17	325118.27	картометрический метод	0.4	-
39	135065.76	325119.69	картометрический метод	0.4	-
40	135065.2	325119.38	картометрический метод	0.4	-
41	135063.39	325119.51	картометрический метод	0.4	-
42	135063.48	325120	картометрический метод	0.4	-
43	135047.38	325122.61	картометрический метод	0.4	-
44	135039	325124.03	картометрический метод	0.4	-
45	135028.14	325126.13	картометрический метод	0.4	-
46	135027.26	325127.14	картометрический метод	0.4	-
47	135012.32	325130	картометрический метод	0.4	-
48	135001.64	325131.87	картометрический метод	0.4	-
49	134990.17	325134.43	картометрический метод	0.4	-
50	134982.21	325135.9	картометрический метод	0.4	-
51	134971.54	325138.26	картометрический метод	0.4	-
52	134971.79	325139.4	картометрический метод	0.4	-
53	134961.22	325141.86	картометрический метод	0.4	-
54	134960.97	325140.39	картометрический метод	0.4	-
55	134953.75	325141.92	картометрический метод	0.4	-
56	134951.42	325141.77	картометрический метод	0.4	-
57	134884.77	325155.83	картометрический метод	0.4	-
58	134885.49	325159.25	картометрический метод	0.4	-
59	134868.43	325163.28	картометрический метод	0.4	-
60	134868.1	325162.57	картометрический метод	0.4	-
61	134812.92	325170.6	картометрический метод	0.4	-
62	134812.75	325169.07	картометрический метод	0.4	-
63	134800.59	325169.4	картометрический метод	0.4	-
64	134800.33	325172.04	картометрический метод	0.4	-
65	134765.98	325167.62	картометрический метод	0.4	-
66	134751.52	325167.35	картометрический метод	0.4	-
67	134749.52	325167.6	картометрический метод	0.4	-
68	134749.04	325170.3	картометрический метод	0.4	-
69	134713.51	325182.69	картометрический метод	0.4	-
70	134686.92	325194.39	картометрический метод	0.4	-
71	134660.7	325202.01	картометрический метод	0.4	-
72	134646.43	325206.05	картометрический метод	0.4	-
73	134628.35	325208.44	картометрический метод	0.4	-
74	134609.93	325212.84	картометрический метод	0.4	-
75	134594.97	325217.2	картометрический метод	0.4	-
76	134585.96	325218.35	картометрический метод	0.4	-
77	134577.53	325220.73	картометрический метод	0.4	-
78	134567.78	325223.23	картометрический метод	0.4	-
79	134547.3	325228.16	картометрический метод	0.4	-
80	134536.97	325230.34	картометрический метод	0.4	-
81	134517.03	325236.56	картометрический метод	0.4	-
82	134505.41	325240.4	картометрический метод	0.4	-
83	134494.34	325243.51	картометрический метод	0.4	-
84	134493.55	325245.6	картометрический метод	0.4	-
85	134493.22	325245.67	картометрический метод	0.4	-
86	134502.97	325309.93	картометрический метод	0.4	-
87	134503.74	325313.12	картометрический метод	0.4	-
88	134503.47	325313.37	картометрический метод	0.4	-
89	134508.91	325324.61	картометрический метод	0.4	-

90	134513.43	325336.51	картометрический метод	0.4	-
91	134488.54	325348.51	картометрический метод	0.4	-
92	134393.59	325392.93	картометрический метод	0.4	-
93	134393.81	325393.38	картометрический метод	0.4	-
94	134396.9	325399.89	картометрический метод	0.4	-
95	134397.75	325400.13	картометрический метод	0.4	-
96	134399.16	325402.95	картометрический метод	0.4	-
97	134400.75	325406.97	картометрический метод	0.4	-
98	134403.26	325411.64	картометрический метод	0.4	-
99	134406.3	325418.86	картометрический метод	0.4	-
100	134410.39	325424.38	картометрический метод	0.4	-
101	134413.24	325429.48	картометрический метод	0.4	-
102	134415.5	325433.57	картометрический метод	0.4	-
103	134417.2	325436.98	картометрический метод	0.4	-
104	134420.08	325441.86	картометрический метод	0.4	-
105	134428.25	325458.51	картометрический метод	0.4	-
106	134432.2	325466.62	картометрический метод	0.4	-
107	134435.74	325474.76	картометрический метод	0.4	-
108	134438.31	325480.94	картометрический метод	0.4	-
109	134438.79	325481.63	картометрический метод	0.4	-
110	134439.66	325484.01	картометрический метод	0.4	-
111	134440.54	325485.39	картометрический метод	0.4	-
112	134442.98	325490.61	картометрический метод	0.4	-
113	134445.64	325490.35	картометрический метод	0.4	-
114	134445.9	325491.06	картометрический метод	0.4	-
115	134448.74	325498.94	картометрический метод	0.4	-
116	134450.07	325502.62	картометрический метод	0.4	-
117	134445.89	325503.89	картометрический метод	0.4	-
118	134448.34	325518.02	картометрический метод	0.4	-
119	134449.3	325523.04	картометрический метод	0.4	-
120	134449.6	325524.02	картометрический метод	0.4	-
121	134450.03	325524.08	картометрический метод	0.4	-
122	134450.74	325525.96	картометрический метод	0.4	-
123	134447.35	325538.98	картометрический метод	0.4	-
124	134444.12	325551.38	картометрический метод	0.4	-
125	134446.97	325550.84	картометрический метод	0.4	-
126	134449.67	325568.98	картометрический метод	0.4	-
127	134450.4	325573.09	картометрический метод	0.4	-
128	134453.01	325583.57	картометрический метод	0.4	-
129	134454.33	325588.37	картометрический метод	0.4	-
130	134453.55	325588.59	картометрический метод	0.4	-
131	134466.4	325641.95	картометрический метод	0.4	-
132	134466.47	325642.42	картометрический метод	0.4	-
133	134472.63	325641.48	картометрический метод	0.4	-
134	134479.94	325639.66	картометрический метод	0.4	-
135	134494.07	325637.37	картометрический метод	0.4	-
136	134505.38	325636.11	картометрический метод	0.4	-
137	134513.31	325634.29	картометрический метод	0.4	-
138	134547.91	325628.26	картометрический метод	0.4	-
139	134592.47	325620.5	картометрический метод	0.4	-
140	134596.83	325619.92	картометрический метод	0.4	-
141	134601.71	325618.91	картометрический метод	0.4	-
142	134611.35	325616.57	картометрический метод	0.4	-
143	134632.06	325612.96	картометрический метод	0.4	-
144	134634.75	325612.49	картометрический метод	0.4	-
145	134640.31	325611.52	картометрический метод	0.4	-
146	134647.08	325610.34	картометрический метод	0.4	-
147	134654.05	325609.47	картометрический метод	0.4	-
148	134663.64	325607.74	картометрический метод	0.4	-

149	134678.96	325604.79	картометрический метод	0.4	-
150	134688.22	325603.17	картометрический метод	0.4	-
151	134688.36	325603.69	картометрический метод	0.4	-
152	134752.56	325595.74	картометрический метод	0.4	-
153	134791.42	325577.85	картометрический метод	0.4	-
154	134825.04	325569.79	картометрический метод	0.4	-
155	134831.92	325590.66	картометрический метод	0.4	-
156	134952.58	325818.94	картометрический метод	0.4	-
157	134937.3	325924.14	картометрический метод	0.4	-
158	134837.76	325958.33	картометрический метод	0.4	-
159	134788.25	326082.1	картометрический метод	0.4	-
160	134912.41	326293.76	картометрический метод	0.4	-
161	134942.96	326501.19	картометрический метод	0.4	-
162	135027.66	326667.38	картометрический метод	0.4	-
163	135174.41	326900.36	картометрический метод	0.4	-
164	135174.74	326962.46	картометрический метод	0.4	-
165	135171.91	326997.27	картометрический метод	0.4	-
166	134923.63	327117.3	картометрический метод	0.4	-
167	134499.94	327122.3	картометрический метод	0.4	-
168	134370.31	327123.64	картометрический метод	0.4	-
169	134244.63	327170.85	картометрический метод	0.4	-
170	134152.53	327189.16	картометрический метод	0.4	-
171	134105.13	327211.54	картометрический метод	0.4	-
172	134036.35	327232.12	картометрический метод	0.4	-
173	133992.81	327254.33	картометрический метод	0.4	-
174	133971.49	327297.48	картометрический метод	0.4	-
175	133956.35	327305.28	картометрический метод	0.4	-
176	133908.17	327310.15	картометрический метод	0.4	-
177	133819.62	327321.19	картометрический метод	0.4	-
178	133758.69	327344.16	картометрический метод	0.4	-
179	133749.71	327359.91	картометрический метод	0.4	-
180	133760.48	327384.65	картометрический метод	0.4	-
181	133734.62	327412.66	картометрический метод	0.4	-
182	133713.36	327413.6	картометрический метод	0.4	-
183	133691.73	327405.78	картометрический метод	0.4	-
184	133670.86	327415.48	картометрический метод	0.4	-
185	133542.56	327490.78	картометрический метод	0.4	-
186	133509.29	327526.24	картометрический метод	0.4	-
187	133480.65	327535.19	картометрический метод	0.4	-
188	133450.34	327550.23	картометрический метод	0.4	-
189	133415.04	327583.59	картометрический метод	0.4	-
190	133387.99	327584.79	картометрический метод	0.4	-
191	133360.13	327611.25	картометрический метод	0.4	-
192	133304.83	327630.14	картометрический метод	0.4	-
193	133273.95	327675.92	картометрический метод	0.4	-
194	133149.49	327706.65	картометрический метод	0.4	-
195	133107.18	327756.78	картометрический метод	0.4	-
196	133011.22	327819.15	картометрический метод	0.4	-
197	132978.77	327829.36	картометрический метод	0.4	-
198	132920.12	327859.92	картометрический метод	0.4	-
199	132899.76	327881.11	картометрический метод	0.4	-
200	132895.08	327906.54	картометрический метод	0.4	-
201	132878.32	327921.54	картометрический метод	0.4	-
202	132801.15	327927.16	картометрический метод	0.4	-
203	132739.14	327969.39	картометрический метод	0.4	-
204	132675.87	327983.16	картометрический метод	0.4	-
205	132624.48	328002.98	картометрический метод	0.4	-
206	132519.45	328078.93	картометрический метод	0.4	-
207	132467.68	328090	картометрический метод	0.4	-

208	132367.18	328137.23	картометрический метод	0.4	-
209	132272.45	328175.77	картометрический метод	0.4	-
210	132212.84	328199.97	картометрический метод	0.4	-
211	132159.91	328228.84	картометрический метод	0.4	-
212	132119.37	328252.2	картометрический метод	0.4	-
213	132065.83	328267.05	картометрический метод	0.4	-
214	132025.6	328281.81	картометрический метод	0.4	-
215	131874.16	328372.25	картометрический метод	0.4	-
216	131848.04	328390.62	картометрический метод	0.4	-
217	131790.64	328405.78	картометрический метод	0.4	-
218	131731.53	328425.96	картометрический метод	0.4	-
219	131662.25	328435.07	картометрический метод	0.4	-
220	131586.48	328472.44	картометрический метод	0.4	-
221	131504.57	328502.41	картометрический метод	0.4	-
222	131406.89	328569.28	картометрический метод	0.4	-
223	131233.53	328675.73	картометрический метод	0.4	-
224	131210.66	328683.88	картометрический метод	0.4	-
225	131181.59	328682.97	картометрический метод	0.4	-
226	131163.31	328707.38	картометрический метод	0.4	-
227	131170.3	328733.95	картометрический метод	0.4	-
228	131153.77	328753.88	картометрический метод	0.4	-
229	131106.54	328780.12	картометрический метод	0.4	-
230	131071.25	328813.51	картометрический метод	0.4	-
231	131052.2	328820.39	картометрический метод	0.4	-
232	131023.05	328817.85	картометрический метод	0.4	-
233	131008.03	328828.39	картометрический метод	0.4	-
234	130994.28	328867.4	картометрический метод	0.4	-
235	130889.93	328871.5	картометрический метод	0.4	-
236	130801.5	328885.31	картометрический метод	0.4	-
237	130726.94	328906.18	картометрический метод	0.4	-
238	130656.75	328938.38	картометрический метод	0.4	-
239	130519.24	328980.16	картометрический метод	0.4	-
240	130419.19	329037.29	картометрический метод	0.4	-
241	130378	329068.75	картометрический метод	0.4	-
242	130312.85	329083.72	картометрический метод	0.4	-
243	130253.6	329100.63	картометрический метод	0.4	-
244	130166.34	329140.73	картометрический метод	0.4	-
245	129966.3	329169.39	картометрический метод	0.4	-
246	129782.3	329210.51	картометрический метод	0.4	-
247	129700.75	329248.17	картометрический метод	0.4	-
248	129652.72	329256.35	картометрический метод	0.4	-
249	129573.17	329252.21	картометрический метод	0.4	-
250	129518.83	329249.14	картометрический метод	0.4	-
251	129475.13	329267.55	картометрический метод	0.4	-
252	129370.49	329308.44	картометрический метод	0.4	-
253	129282.03	329365.07	картометрический метод	0.4	-
254	129169.05	329450.1	картометрический метод	0.4	-
255	129156.05	329474.49	картометрический метод	0.4	-
256	129116.45	329486.21	картометрический метод	0.4	-
257	129081.25	329510.32	картометрический метод	0.4	-
258	129074.19	329513.02	картометрический метод	0.4	-
259	129059.44	329471.76	картометрический метод	0.4	-
260	129030.1	329445.45	картометрический метод	0.4	-
261	128972.98	329392.93	картометрический метод	0.4	-
262	128909.41	329250.53	картометрический метод	0.4	-
263	128703.44	329227.64	картометрический метод	0.4	-
264	128635.88	329218.78	картометрический метод	0.4	-
265	128621.3	329216.87	картометрический метод	0.4	-
266	128579.39	329211.37	картометрический метод	0.4	-

267	128576.23	329210.96	картометрический метод	0.4	-
268	128568.62	329209.96	картометрический метод	0.4	-
269	128569.22	329221.89	картометрический метод	0.4	-
270	128544.69	329222.49	картометрический метод	0.4	-
271	128544.73	329214.93	картометрический метод	0.4	-
272	128544.25	329207.36	картометрический метод	0.4	-
273	128189.31	329212.85	картометрический метод	0.4	-
274	128187.35	329212.38	картометрический метод	0.4	-
275	128057.55	329211.19	картометрический метод	0.4	-
276	127948.19	329209.82	картометрический метод	0.4	-
277	127902.81	329208.08	картометрический метод	0.4	-
278	127806.5	329199.4	картометрический метод	0.4	-
279	127793.62	329197.92	картометрический метод	0.4	-
280	127727.38	329193	картометрический метод	0.4	-
281	127713.05	329191.7	картометрический метод	0.4	-
282	127641.88	329177.36	картометрический метод	0.4	-
283	127641.87	329118.02	картометрический метод	0.4	-
284	127639.16	329080.86	картометрический метод	0.4	-
285	127617.19	329079.75	картометрический метод	0.4	-
286	127521.42	329070.41	картометрический метод	0.4	-
287	127509.84	329069.09	картометрический метод	0.4	-
288	127508.7	329066.45	картометрический метод	0.4	-
289	127497.83	329066.57	картометрический метод	0.4	-
290	127496.47	329025.07	картометрический метод	0.4	-
291	127503.41	329024.31	картометрический метод	0.4	-
292	127522.96	329023.16	картометрический метод	0.4	-
293	127523.26	328993.96	картометрический метод	0.4	-
294	127523.48	328972.14	картометрический метод	0.4	-
295	127523.66	328954.29	картометрический метод	0.4	-
296	127523.7	328950.21	картометрический метод	0.4	-
297	127529.3	328950.17	картометрический метод	0.4	-
298	127531.81	328869.73	картометрический метод	0.4	-
299	127531.96	328800.65	картометрический метод	0.4	-
300	127531.08	328770.01	картометрический метод	0.4	-
301	127526.54	328712.79	картометрический метод	0.4	-
302	127518.97	328664.85	картометрический метод	0.4	-
303	127508.39	328525.49	картометрический метод	0.4	-
304	127508.07	328507.56	картометрический метод	0.4	-
305	127513.23	328483.1	картометрический метод	0.4	-
306	127539.18	328483.73	картометрический метод	0.4	-
307	127538.5	328462.23	картометрический метод	0.4	-
308	127559.53	328462.74	картометрический метод	0.4	-
309	127642.15	328465.03	картометрический метод	0.4	-
310	127794.37	328469.65	картометрический метод	0.4	-
311	127845.63	328471.17	картометрический метод	0.4	-
312	127866.76	328470.3	картометрический метод	0.4	-
313	127965.26	328458.7	картометрический метод	0.4	-
314	128030.35	328449.95	картометрический метод	0.4	-
315	128054.46	328448.73	картометрический метод	0.4	-
316	128068.8	328450.08	картометрический метод	0.4	-
317	128099.85	328459.32	картометрический метод	0.4	-
318	128214.06	328508.46	картометрический метод	0.4	-
319	128263.57	328529.86	картометрический метод	0.4	-
320	128301.57	328545.69	картометрический метод	0.4	-
321	128330.51	328556.92	картометрический метод	0.4	-
322	128365.88	328569.33	картометрический метод	0.4	-
323	128367.54	328569.86	картометрический метод	0.4	-
324	128439.09	328592.62	картометрический метод	0.4	-
325	128463.56	328552.15	картометрический метод	0.4	-

326	128490.98	328510.46	картометрический метод	0.4	-
327	128635.82	328370.71	картометрический метод	0.4	-
328	128696.28	328337.26	картометрический метод	0.4	-
329	128822.98	328270.16	картометрический метод	0.4	-
330	128911.05	328294.56	картометрический метод	0.4	-
331	129270.33	328290.2	картометрический метод	0.4	-
332	129321.24	328287.63	картометрический метод	0.4	-
333	129494.66	328164.09	картометрический метод	0.4	-
334	129665.19	328042.71	картометрический метод	0.4	-
335	129650.8	327993.42	картометрический метод	0.4	-
336	129642.39	327964.62	картометрический метод	0.4	-
337	129633.98	327935.83	картометрический метод	0.4	-
338	129625.57	327907.03	картометрический метод	0.4	-
339	129617.16	327878.22	картометрический метод	0.4	-
340	129608.75	327849.43	картометрический метод	0.4	-
341	129600.34	327820.64	картометрический метод	0.4	-
342	129591.93	327791.84	картометрический метод	0.4	-
343	129583.52	327763.04	картометрический метод	0.4	-
344	129575.11	327734.24	картометрический метод	0.4	-
345	129566.7	327705.44	картометрический метод	0.4	-
346	129558.29	327676.65	картометрический метод	0.4	-
347	129539.75	327613.15	картометрический метод	0.4	-
348	129475.84	327396.5	картометрический метод	0.4	-
349	129407.58	327165.14	картометрический метод	0.4	-
350	129406.54	327161.7	картометрический метод	0.4	-
351	129405.49	327127.52	картометрический метод	0.4	-
352	129405.43	327125.52	картометрический метод	0.4	-
353	129404.61	327123.47	картометрический метод	0.4	-
354	129403.66	327117.16	картометрический метод	0.4	-
355	129404.85	327113.21	картометрический метод	0.4	-
356	129404.79	327106.65	картометрический метод	0.4	-
357	129404.53	327079.47	картометрический метод	0.4	-
358	129400.02	327077.8	картометрический метод	0.4	-
359	129381.26	327077.73	картометрический метод	0.4	-
360	129379.81	327072.93	картометрический метод	0.4	-
361	129378.52	327072.94	картометрический метод	0.4	-
362	129305.17	326827.98	картометрический метод	0.4	-
363	129653.57	326730.93	картометрический метод	0.4	-
364	129749.92	326704.15	картометрический метод	0.4	-
365	129898.69	326662.64	картометрический метод	0.4	-
366	129922.82	326655.94	картометрический метод	0.4	-
367	129841.23	326391.98	картометрический метод	0.4	-
368	129751.76	326100.99	картометрический метод	0.4	-
369	129750.68	326097.39	картометрический метод	0.4	-
370	129746.67	326082.58	картометрический метод	0.4	-
371	129748.86	326082.6	картометрический метод	0.4	-
372	130000.25	326030.16	картометрический метод	0.4	-
373	130128.09	326003.48	картометрический метод	0.4	-
374	130132.06	326002.62	картометрический метод	0.4	-
375	131159.76	325671.62	картометрический метод	0.4	-
376	131160.68	325639.43	картометрический метод	0.4	-
377	131349.9	325511.68	картометрический метод	0.4	-
378	131554.65	325409.66	картометрический метод	0.4	-
379	131539.79	325302.62	картометрический метод	0.4	-
380	131367.67	324900.8	картометрический метод	0.4	-
381	131207.91	324607.99	картометрический метод	0.4	-
382	131153.37	324462.51	картометрический метод	0.4	-
383	131127.94	324397.17	картометрический метод	0.4	-
384	130947.99	324189.38	картометрический метод	0.4	-

385	130856.74	324093.6	картометрический метод	0.4	-
386	130856.6	324091.53	картометрический метод	0.4	-
387	130748.23	323979.66	картометрический метод	0.4	-
388	130697.89	323926.05	картометрический метод	0.4	-
389	130425.79	323676.7	картометрический метод	0.4	-
390	130270.15	323550.08	картометрический метод	0.4	-
391	130215.13	323505.32	картометрический метод	0.4	-
392	129895.73	323549.1	картометрический метод	0.4	-
393	129791.82	323563.29	картометрический метод	0.4	-
394	129738.45	323571.53	картометрический метод	0.4	-
395	129737.9	323561.43	картометрический метод	0.4	-
396	129738.56	323555.57	картометрический метод	0.4	-
397	129754.9	323419.48	картометрический метод	0.4	-
398	129764.54	323324.99	картометрический метод	0.4	-
399	129766.95	323301.39	картометрический метод	0.4	-
400	129906.29	323345.84	картометрический метод	0.4	-
401	129933.88	323338.77	картометрический метод	0.4	-
402	129987.9	323323.32	картометрический метод	0.4	-
403	129549	322802.14	картометрический метод	0.4	-
404	129234.46	322542.75	картометрический метод	0.4	-
405	129233.21	322542.75	картометрический метод	0.4	-
406	129120.08	322455.29	картометрический метод	0.4	-
407	128776.02	322198.61	картометрический метод	0.4	-
408	128689.96	322168.63	картометрический метод	0.4	-
409	128748.95	322211.52	картометрический метод	0.4	-
410	128750.05	322211.55	картометрический метод	0.4	-
411	128752.73	322238.82	картометрический метод	0.4	-
412	128750.85	322266.2	картометрический метод	0.4	-
413	128748.73	322293.12	картометрический метод	0.4	-
414	128745.87	322323.12	картометрический метод	0.4	-
415	128745.62	322323.12	картометрический метод	0.4	-
416	128743.75	322352.76	картометрический метод	0.4	-
417	128742.64	322382.68	картометрический метод	0.4	-
418	128742.03	322382.67	картометрический метод	0.4	-
419	128740.58	322409.1	картометрический метод	0.4	-
420	128740.24	322414.66	картометрический метод	0.4	-
421	128738.77	322445.88	картометрический метод	0.4	-
422	128739.22	322445.9	картометрический метод	0.4	-
423	128737.42	322483.53	картометрический метод	0.4	-
424	128734.26	322520.4	картометрический метод	0.4	-
425	128734.08	322522.05	картометрический метод	0.4	-
426	128733.49	322532.65	картометрический метод	0.4	-
427	128732.62	322551.49	картометрический метод	0.4	-
428	128730.54	322581.61	картометрический метод	0.4	-
429	128729.25	322613.48	картометрический метод	0.4	-
430	128727.12	322646.07	картометрический метод	0.4	-
431	128725.55	322674.89	картометрический метод	0.4	-
432	128723.99	322703.67	картометрический метод	0.4	-
433	128722.48	322731.37	картометрический метод	0.4	-
434	128714.38	322796.16	картометрический метод	0.4	-
435	128712.64	322820.81	картометрический метод	0.4	-
436	128707.09	322871.5	картометрический метод	0.4	-
437	128705.38	322902.46	картометрический метод	0.4	-
438	128704.57	322978.7	картометрический метод	0.4	-
439	128734.94	322977.22	картометрический метод	0.4	-
440	128819.69	322973.47	картометрический метод	0.4	-
441	128845.92	322972.26	картометрический метод	0.4	-
442	128853.06	322971.93	картометрический метод	0.4	-
443	128937.63	322967.88	картометрический метод	0.4	-

444	129011.88	323047.1	картометрический метод	0.4	-
445	129130.49	323040.76	картометрический метод	0.4	-
446	129115.01	323219.79	картометрический метод	0.4	-
447	129066.01	323384.9	картометрический метод	0.4	-
448	128711.02	323501.22	картометрический метод	0.4	-
449	128723.1	323556.67	картометрический метод	0.4	-
450	128573.56	323545.03	картометрический метод	0.4	-
451	128309.14	323651.97	картометрический метод	0.4	-
452	128206.54	323731.07	картометрический метод	0.4	-
453	128158.89	323769.72	картометрический метод	0.4	-
454	128154.59	323773.16	картометрический метод	0.4	-
455	127951.66	323934.2	картометрический метод	0.4	-
456	127956.14	323992.75	картометрический метод	0.4	-
457	127791.04	324113.53	картометрический метод	0.4	-
458	127903.26	324246.45	картометрический метод	0.4	-
459	128002.73	324575.88	картометрический метод	0.4	-
460	128081.46	324650.4	картометрический метод	0.4	-
461	128003.25	324666.57	картометрический метод	0.4	-
462	127491.66	324650.75	картометрический метод	0.4	-
463	127493.14	324755.99	картометрический метод	0.4	-
464	127301.42	324745.03	картометрический метод	0.4	-
465	127009.54	324785.84	картометрический метод	0.4	-
466	126874.57	324805	картометрический метод	0.4	-
467	126670.52	324830.9	картометрический метод	0.4	-
468	126591.33	324841.28	картометрический метод	0.4	-
469	126591.65	324842.01	картометрический метод	0.4	-
470	126589.72	324842.1	картометрический метод	0.4	-
471	126584.71	324847.11	картометрический метод	0.4	-
472	126410.11	324706.69	картометрический метод	0.4	-
473	126336.83	324701.34	картометрический метод	0.4	-
474	126331.45	324698.59	картометрический метод	0.4	-
475	126326.46	324694.23	картометрический метод	0.4	-
476	126330.04	324642.3	картометрический метод	0.4	-
477	126173.44	324516.36	картометрический метод	0.4	-
478	126165.64	324523.04	картометрический метод	0.4	-
479	126151.85	324517.69	картометрический метод	0.4	-
480	125969.06	324456.67	картометрический метод	0.4	-
481	126014.8	324281.48	картометрический метод	0.4	-
482	126048.6	324151.82	картометрический метод	0.4	-
483	126079.18	324026.56	картометрический метод	0.4	-
484	126096.38	323898.36	картометрический метод	0.4	-
485	126128.98	323660.2	картометрический метод	0.4	-
486	126111.96	323634.26	картометрический метод	0.4	-
487	126040.12	323627.66	картометрический метод	0.4	-
488	126035.28	323527.36	картометрический метод	0.4	-
489	126029.08	323470.96	картометрический метод	0.4	-
490	125365.1	323415.26	картометрический метод	0.4	-
491	125253.62	323310.11	картометрический метод	0.4	-
492	125273.57	323099.44	картометрический метод	0.4	-
493	125263.84	323053.17	картометрический метод	0.4	-
494	125224.93	323003.77	картометрический метод	0.4	-
495	125024.92	322808.6	картометрический метод	0.4	-
496	125009.53	322765.87	картометрический метод	0.4	-
497	124680.25	322580.08	картометрический метод	0.4	-
498	124650.25	322557.75	картометрический метод	0.4	-
499	124672.76	322492.99	картометрический метод	0.4	-
500	124696.86	322481.63	картометрический метод	0.4	-
501	124696.71	322477.84	картометрический метод	0.4	-
502	124706.63	322471.3	картометрический метод	0.4	-

503	124743.34	322469.72	картометрический метод	0.4	-
504	124864.73	322456.82	картометрический метод	0.4	-
505	124898.38	322429.01	картометрический метод	0.4	-
506	124946.04	322367.1	картометрический метод	0.4	-
507	124960.86	322316.52	картометрический метод	0.4	-
508	124962.42	322317.64	картометрический метод	0.4	-
509	124969.59	322286.14	картометрический метод	0.4	-
510	124958.09	322241.26	картометрический метод	0.4	-
511	124945.56	322219.83	картометрический метод	0.4	-
512	124888.38	322150.32	картометрический метод	0.4	-
513	124889.04	322120.63	картометрический метод	0.4	-
514	124909.57	322102.73	картометрический метод	0.4	-
515	125146.62	322033.8	картометрический метод	0.4	-
516	125312.03	322054.72	картометрический метод	0.4	-
517	125439.12	321994.35	картометрический метод	0.4	-
518	125543.63	321994.27	картометрический метод	0.4	-
519	125597.12	321977.7	картометрический метод	0.4	-
520	125619.06	321947.65	картометрический метод	0.4	-
521	125627.48	321907.62	картометрический метод	0.4	-
522	125590.51	321868.7	картометрический метод	0.4	-
523	125549.56	321861.66	картометрический метод	0.4	-
524	125474.09	321816.56	картометрический метод	0.4	-
525	125442.46	321755.85	картометрический метод	0.4	-
526	125435.19	321721.56	картометрический метод	0.4	-
527	125448.74	321676.5	картометрический метод	0.4	-
528	125412.26	321637.96	картометрический метод	0.4	-
529	125366.02	321597.66	картометрический метод	0.4	-
530	125348.47	321549.52	картометрический метод	0.4	-
531	125347.55	321482.56	картометрический метод	0.4	-
532	125358.41	321465.07	картометрический метод	0.4	-
533	125377.25	321452.73	картометрический метод	0.4	-
534	125396.23	321444.23	картометрический метод	0.4	-
535	125479.99	321440.66	картометрический метод	0.4	-
536	125560.98	321404.24	картометрический метод	0.4	-
537	125577.37	321385.09	картометрический метод	0.4	-
538	125558.45	321345.04	картометрический метод	0.4	-
539	125550.78	321301.43	картометрический метод	0.4	-
540	125573.2	321282.35	картометрический метод	0.4	-
541	125612.9	321268.82	картометрический метод	0.4	-
542	125656.71	321243.64	картометрический метод	0.4	-
543	125682.6	321216.21	картометрический метод	0.4	-
544	125681.64	321193.15	картометрический метод	0.4	-
545	125658.64	321152.95	картометрический метод	0.4	-
546	125621.86	321107.29	картометрический метод	0.4	-
547	125611.75	321051.7	картометрический метод	0.4	-
548	125597.28	321032.79	картометрический метод	0.4	-
549	125587.18	321020.35	картометрический метод	0.4	-
550	125533.73	320992.42	картометрический метод	0.4	-
551	125507.57	320968.82	картометрический метод	0.4	-
552	125496.62	320939.08	картометрический метод	0.4	-
553	125497.06	320910.89	картометрический метод	0.4	-
554	125505.91	320887.13	картометрический метод	0.4	-
555	125524.1	320859.99	картометрический метод	0.4	-
556	125562.79	320813.86	картометрический метод	0.4	-
557	125586.94	320790.32	картометрический метод	0.4	-
558	125638.8	320780.97	картометрический метод	0.4	-
559	125660.06	320780.07	картометрический метод	0.4	-
560	125684.1	320753.78	картометрический метод	0.4	-
561	125689.47	320743.67	картометрический метод	0.4	-

562	125694.66	320729.17	картометрический метод	0.4	-
563	125680.56	320716.04	картометрический метод	0.4	-
564	125618.22	320706.61	картометрический метод	0.4	-
565	125605.65	320684.08	картометрический метод	0.4	-
566	125602.43	320654.01	картометрический метод	0.4	-
567	125612.93	320627.75	картометрический метод	0.4	-
568	125640.95	320604.05	картометрический метод	0.4	-
569	125673.66	320599.36	картометрический метод	0.4	-
570	125720.1	320599.03	картометрический метод	0.4	-
571	125740.97	320589.36	картометрический метод	0.4	-
572	125759.71	320574.83	картометрический метод	0.4	-
573	125784.55	320521.61	картометрический метод	0.4	-
574	125795.97	320471.7	картометрический метод	0.4	-
575	125829.9	320448.3	картометрический метод	0.4	-
576	125849.18	320446.39	картометрический метод	0.4	-
577	125874.59	320452.45	картометрический метод	0.4	-
578	125941.38	320475.42	картометрический метод	0.4	-
579	125985.82	320473.53	картометрический метод	0.4	-
580	126055.67	320477.7	картометрический метод	0.4	-
581	126075.86	320497.16	картометрический метод	0.4	-
582	126075.9	320543.83	картометрический метод	0.4	-
583	126097.99	320562.66	картометрический метод	0.4	-
584	126121.81	320576.47	картометрический метод	0.4	-
585	126158.46	320573.82	картометрический метод	0.4	-
586	126213.49	320547.86	картометрический метод	0.4	-
587	126254.16	320548.34	картометрический метод	0.4	-
588	126291.61	320564.31	картометрический метод	0.4	-
589	126377.34	320623.26	картометрический метод	0.4	-
590	126457.79	320694.51	картометрический метод	0.4	-
591	126518.85	320764.94	картометрический метод	0.4	-
592	126561.73	320817.47	картометрический метод	0.4	-
593	126585.55	320831.28	картометрический метод	0.4	-
594	126614.88	320838.26	картометрический метод	0.4	-
595	126666.78	320830.02	картометрический метод	0.4	-
596	126686.73	320798.42	картометрический метод	0.4	-
597	126687.75	320731.39	картометрический метод	0.4	-
598	126663.69	320666.53	картометрический метод	0.4	-
599	126670.02	320633.32	картометрический метод	0.4	-
600	126684.78	320616.22	картометрический метод	0.4	-
601	126734.15	320593.81	картометрический метод	0.4	-
602	126764.52	320579.89	картометрический метод	0.4	-
603	126806.39	320551.52	картометрический метод	0.4	-
604	126819.07	320542.43	картометрический метод	0.4	-
605	126872.23	320518.21	картометрический метод	0.4	-
606	126908.6	320554.54	картометрический метод	0.4	-
607	126935.54	320596.22	картометрический метод	0.4	-
608	126968.97	320608.52	картометрический метод	0.4	-
609	126980.51	320606.93	картометрический метод	0.4	-
610	126991.73	320597.67	картометрический метод	0.4	-
611	127015.73	320570.29	картометрический метод	0.4	-
612	127035.44	320533.22	картометрический метод	0.4	-
613	127056.51	320532.43	картометрический метод	0.4	-
614	127086.12	320561.03	картометрический метод	0.4	-
615	127236.23	320673.65	картометрический метод	0.4	-
616	127386.41	320739.72	картометрический метод	0.4	-
617	127510.26	320779.64	картометрический метод	0.4	-
618	127523.57	320783.92	картометрический метод	0.4	-
619	127547.77	320791.72	картометрический метод	0.4	-
620	127582.45	320804.17	картометрический метод	0.4	-

621	127595.01	320808.69	картометрический метод	0.4	-
622	127635.79	320823.34	картометрический метод	0.4	-
623	127681.81	320839.87	картометрический метод	0.4	-
624	127701.5	320849.15	картометрический метод	0.4	-
625	127752.06	320877.38	картометрический метод	0.4	-
626	127759.44	320889.66	картометрический метод	0.4	-
627	127779.95	320902.82	картометрический метод	0.4	-
628	127817.11	320888.59	картометрический метод	0.4	-
629	127815.43	320884.19	картометрический метод	0.4	-
630	127856.46	320907.77	картометрический метод	0.4	-
631	127938.92	320970.99	картометрический метод	0.4	-
632	128009.64	321068.07	картометрический метод	0.4	-
633	128059.66	321133.26	картометрический метод	0.4	-
634	128059.31	321133.55	картометрический метод	0.4	-
635	128059.94	321134.33	картометрический метод	0.4	-
636	128060.28	321134.06	картометрический метод	0.4	-
637	128091.25	321174.43	картометрический метод	0.4	-
638	128180.69	321110.76	картометрический метод	0.4	-
639	128192.85	321122.78	картометрический метод	0.4	-
640	128470.4	321356.51	картометрический метод	0.4	-
641	128672.98	321522.38	картометрический метод	0.4	-
642	128740.78	321577.94	картометрический метод	0.4	-
643	128823.43	321646	картометрический метод	0.4	-
644	129017.63	321801.69	картометрический метод	0.4	-
645	129078.6	321850.65	картометрический метод	0.4	-
646	129181.11	321933.21	картометрический метод	0.4	-
647	129555.74	322236.71	картометрический метод	0.4	-
648	129587.39	322262.05	картометрический метод	0.4	-
649	129693.33	322334.25	картометрический метод	0.4	-
650	129727.2	322358.39	картометрический метод	0.4	-
651	129906.39	322481.98	картометрический метод	0.4	-
652	129952.76	322516.21	картометрический метод	0.4	-
653	130042.88	322570.34	картометрический метод	0.4	-
654	130115.04	322585.14	картометрический метод	0.4	-
655	130171.05	322583.26	картометрический метод	0.4	-
656	130222.44	322582	картометрический метод	0.4	-
657	130527.18	322514.02	картометрический метод	0.4	-
658	130547.78	322487.81	картометрический метод	0.4	-
659	130639.33	322374.06	картометрический метод	0.4	-
660	130740.71	322215.15	картометрический метод	0.4	-
661	130963.71	321828.16	картометрический метод	0.4	-
662	131017.74	321734.8	картометрический метод	0.4	-
663	131029.26	321714.87	картометрический метод	0.4	-
664	131206.53	321408.51	картометрический метод	0.4	-
665	131207.37	321407.05	картометрический метод	0.4	-
666	131210.9	321400.95	картометрический метод	0.4	-
667	131304.04	321237.98	картометрический метод	0.4	-
668	131399.54	321074.28	картометрический метод	0.4	-
669	131494.78	321077.55	картометрический метод	0.4	-
670	131525.83	321078.62	картометрический метод	0.4	-
671	131528.36	321076.62	картометрический метод	0.4	-
672	131591.83	321078.81	картометрический метод	0.4	-
673	131613.81	321085.62	картометрический метод	0.4	-
674	131658.92	321099.61	картометрический метод	0.4	-
675	131731.6	321121.2	картометрический метод	0.4	-
676	131850.32	321156.47	картометрический метод	0.4	-
677	131965.96	321195.02	картометрический метод	0.4	-
678	132092.61	321261.91	картометрический метод	0.4	-
679	132158.97	321323.34	картометрический метод	0.4	-

680	132190.43	321431.4	картометрический метод	0.4	-
681	132259.05	321572.16	картометрический метод	0.4	-
682	132402.01	321834.99	картометрический метод	0.4	-
683	132659.16	321932.84	картометрический метод	0.4	-
684	132695.98	322056.46	картометрический метод	0.4	-
685	132700.25	322070.89	картометрический метод	0.4	-
686	132704.5	322084.22	картометрический метод	0.4	-
687	132709.99	322104.22	картометрический метод	0.4	-
688	132718.69	322133.88	картометрический метод	0.4	-
689	132834.97	322161.08	картометрический метод	0.4	-
690	132852.12	322169.29	картометрический метод	0.4	-
691	132948.95	322216.99	картометрический метод	0.4	-
692	132943.22	322088.84	картометрический метод	0.4	-
693	132944.77	322085.83	картометрический метод	0.4	-
694	132946.83	322084.78	картометрический метод	0.4	-
695	132997.06	322064.71	картометрический метод	0.4	-
696	133002.14	322063	картометрический метод	0.4	-
697	133007.96	322081.83	картометрический метод	0.4	-
698	133083.7	322061.91	картометрический метод	0.4	-
699	133080.17	322044.3	картометрический метод	0.4	-
700	133087.78	322042.58	картометрический метод	0.4	-
701	133130.78	321859.42	картометрический метод	0.4	-
702	133142.41	321863.79	картометрический метод	0.4	-
703	133627.5	321863.01	картометрический метод	0.4	-
704	134594.31	321854.4	картометрический метод	0.4	-
705	134491.42	322309.84	картометрический метод	0.4	-
706	134434.76	322299.46	картометрический метод	0.4	-
707	134436.68	322352.8	картометрический метод	0.4	-
708	134436.6	322404.94	картометрический метод	0.4	-
709	134509.75	322402.22	картометрический метод	0.4	-
710	134472.14	322665.87	картометрический метод	0.4	-
711	134446.89	322667.21	картометрический метод	0.4	-
712	134446.88	322666.56	картометрический метод	0.4	-
713	134442.6	322666.73	картометрический метод	0.4	-
714	134438.45	322666.85	картометрический метод	0.4	-
715	134438.46	322667.66	картометрический метод	0.4	-
716	134396.85	322669.87	картометрический метод	0.4	-
717	134396.88	322670.41	картометрический метод	0.4	-
718	134404.69	322809.7	картометрический метод	0.4	-
719	134400.52	322809.65	картометрический метод	0.4	-
720	134400.63	322811.64	картометрический метод	0.4	-
721	134401.18	322821.43	картометрический метод	0.4	-
722	134414.24	322832.48	картометрический метод	0.4	-
723	134440.94	322848.24	картометрический метод	0.4	-
724	134556.75	322924.33	картометрический метод	0.4	-
725	134649.31	322695.46	картометрический метод	0.4	-
726	134687	322671.81	картометрический метод	0.4	-
727	134762.2	322433.9	картометрический метод	0.4	-
728	134769.16	322397.17	картометрический метод	0.4	-
729	134844.57	321872.47	картометрический метод	0.4	-
730	134849.96	321855.91	картометрический метод	0.4	-
731	134853.43	321846.67	картометрический метод	0.4	-
732	134884.98	321763.18	картометрический метод	0.4	-
733	134902.97	321716.09	картометрический метод	0.4	-
734	134908.56	321701.46	картометрический метод	0.4	-
735	135245.36	321701.8	картометрический метод	0.4	-
736	135247.36	321703.35	картометрический метод	0.4	-
737	135258.26	321731.93	картометрический метод	0.4	-
738	135292.36	321825.15	картометрический метод	0.4	-

739	135297.74	321839.84	картометрический метод	0.4	-
740	135358.14	321849.29	картометрический метод	0.4	-
741	135509.09	321863.72	картометрический метод	0.4	-
742	135536.58	321866.35	картометрический метод	0.4	-
743	135581.73	321872.57	картометрический метод	0.4	-
744	135588.32	321879.26	картометрический метод	0.4	-
745	135894.36	322144.74	картометрический метод	0.4	-
746	135958.46	322168.26	картометрический метод	0.4	-
747	136051.01	322206.39	картометрический метод	0.4	-
748	136067.09	322212.15	картометрический метод	0.4	-
749	136114.7	322229.22	картометрический метод	0.4	-
750	136115.22	322227.86	картометрический метод	0.4	-
751	136145.34	322240.36	картометрический метод	0.4	-
752	136154.28	322243.96	картометрический метод	0.4	-
753	136238.18	322277.72	картометрический метод	0.4	-
754	136331.62	322314.03	картометрический метод	0.4	-

Раздел 4

План границ объекта

СХЕМА РАСПОЛОЖЕНИЯ ЛИСТОВ

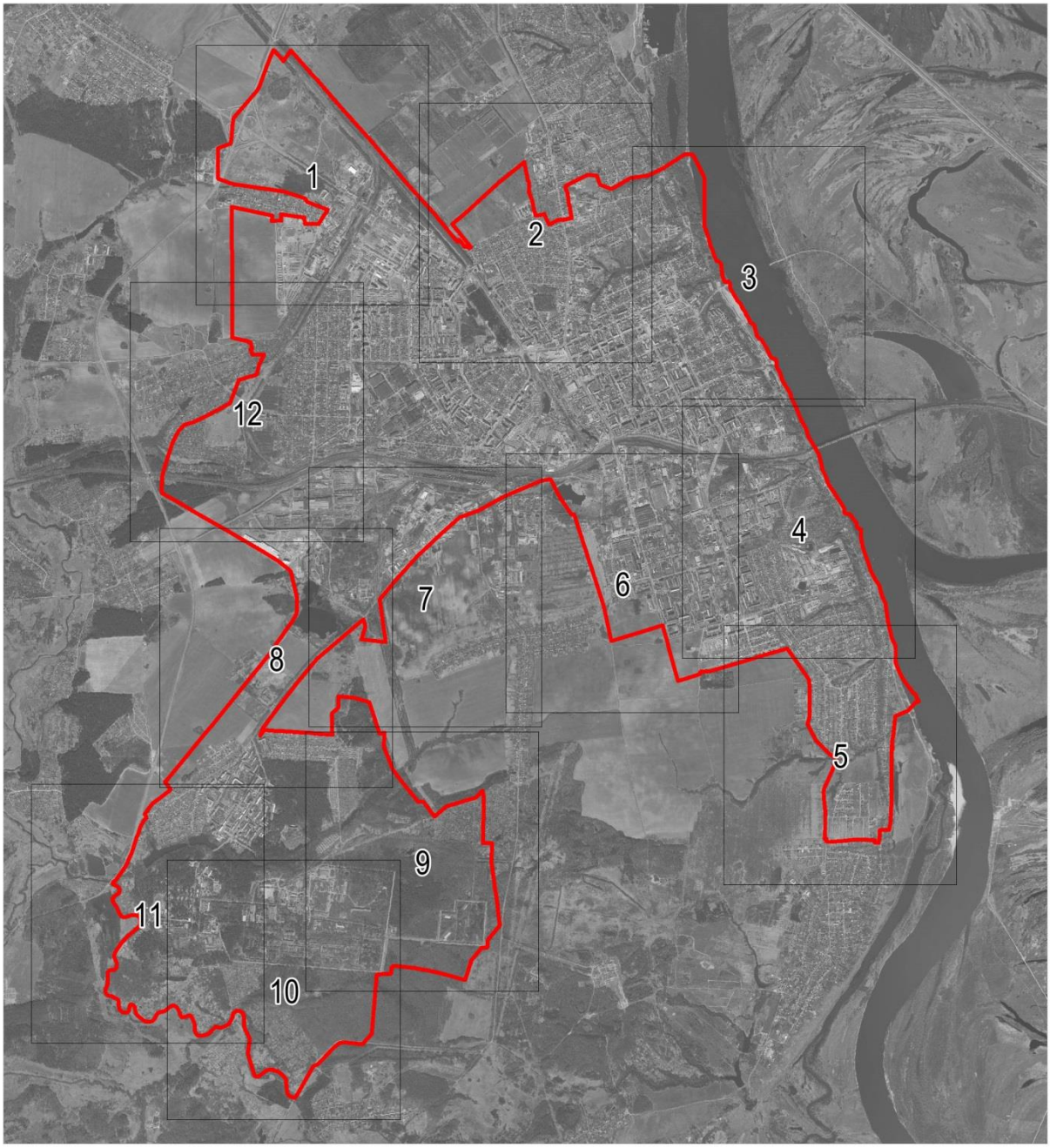

Масштаб 1 : 65 000

Используемые условные знаки и обозначения:

- граница населенного пункта;

Подпись _____ Дата " _____ " _____ г.

Место для оттиска печати (при наличии) лица,
составившего описание местоположения границ объекта

Раздел 4

План границ объекта

Граница населенного пункта г. Муром

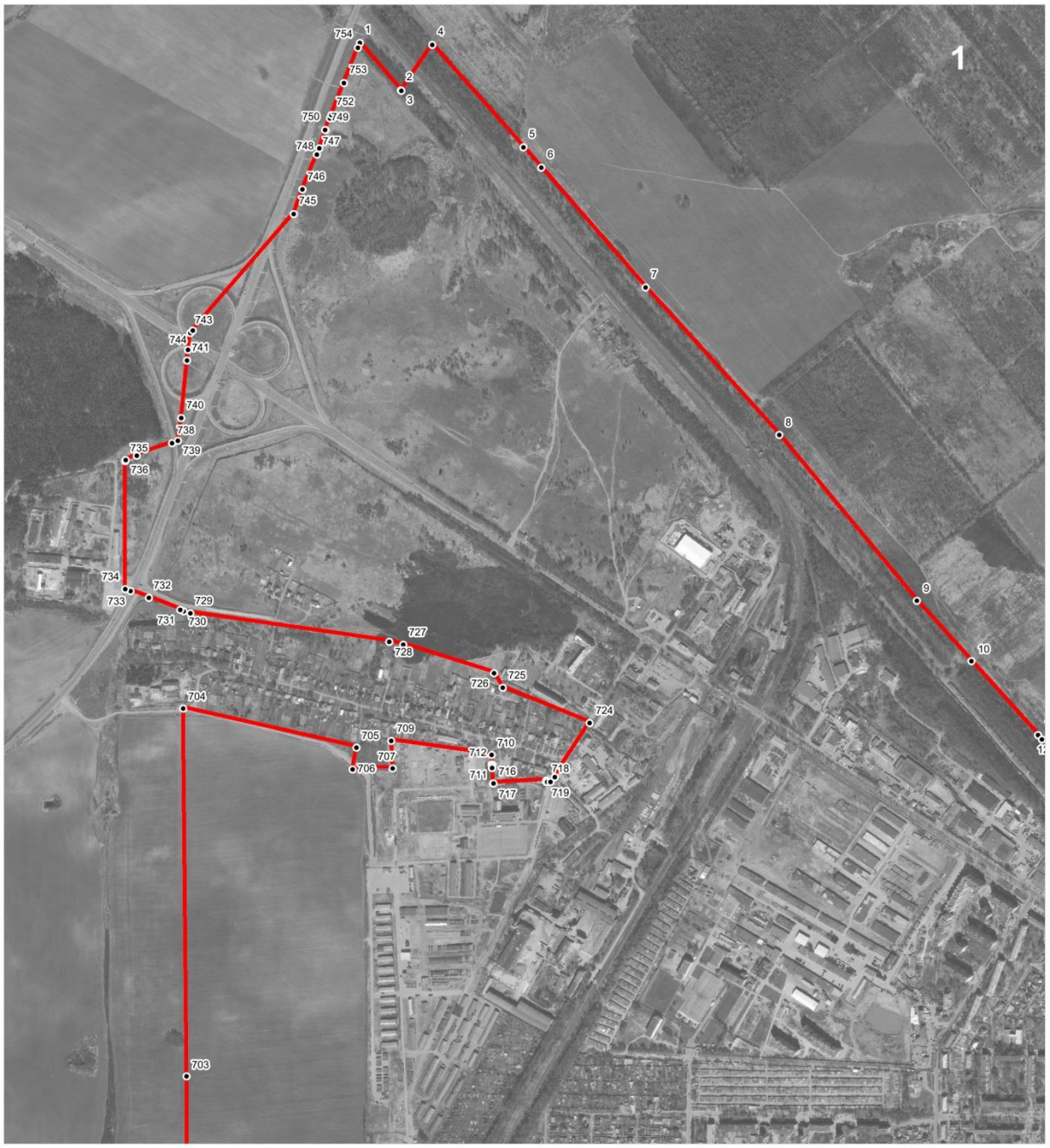

Масштаб 1 : 15 000

Используемые условные знаки и обозначения:

- граница населенного пункта;

•1 - характерная точка границы;

Подпись _____ Дата " _____ " _____ г.

Место для оттиска печати (при наличии) лица,
составившего описание местоположения границ объекта

Раздел 4

План границ объекта

Граница населенного пункта г. Муром

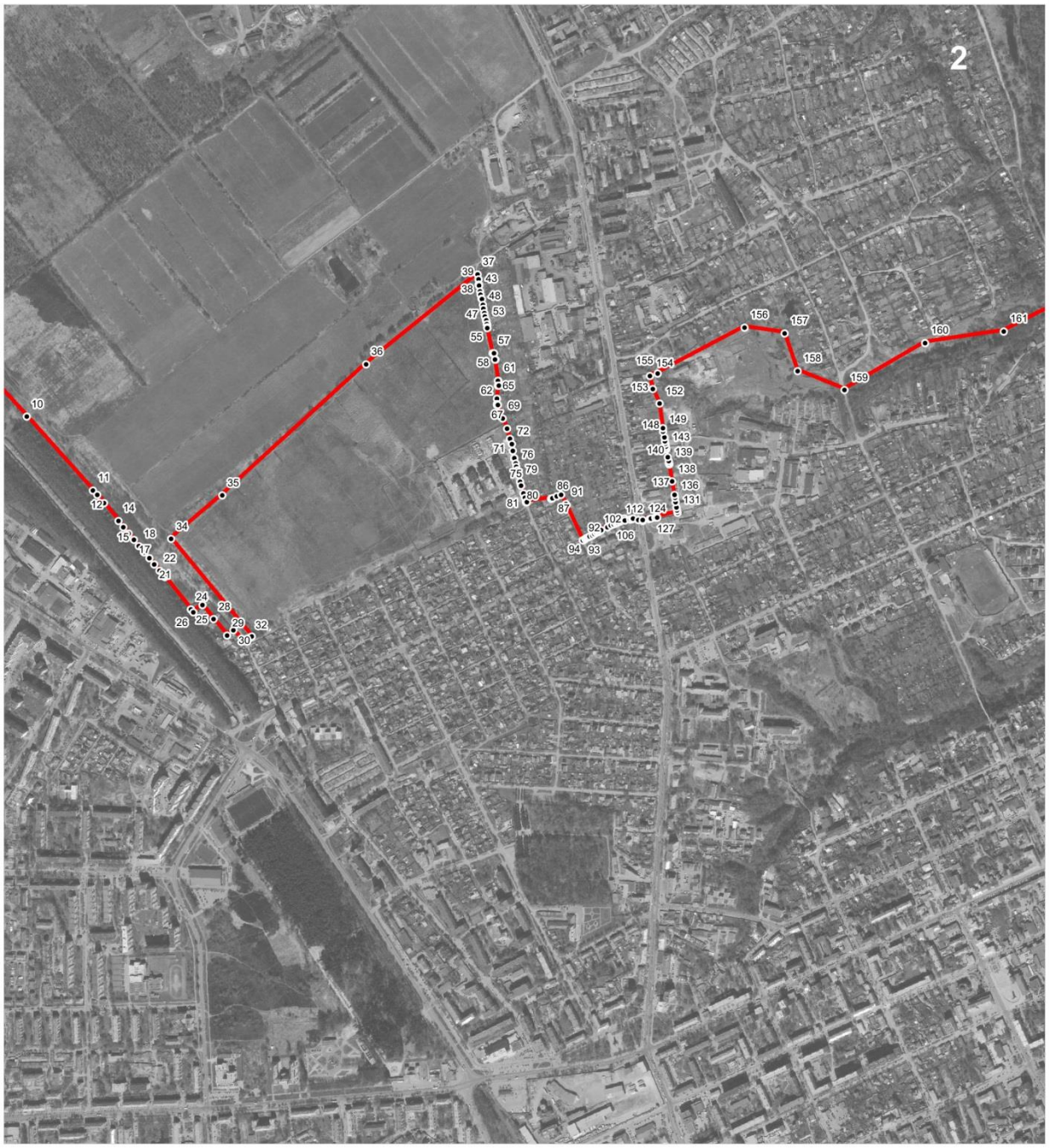

Масштаб 1 : 15 000

Используемые условные знаки и обозначения:

- граница населенного пункта;

•1 - характерная точка границы;

Подпись _____ Дата " _____ " _____ г.

Место для оттиска печати (при наличии) лица,
составившего описание местоположения границ объекта

Раздел 4

План границ объекта

Граница населенного пункта г. Муром

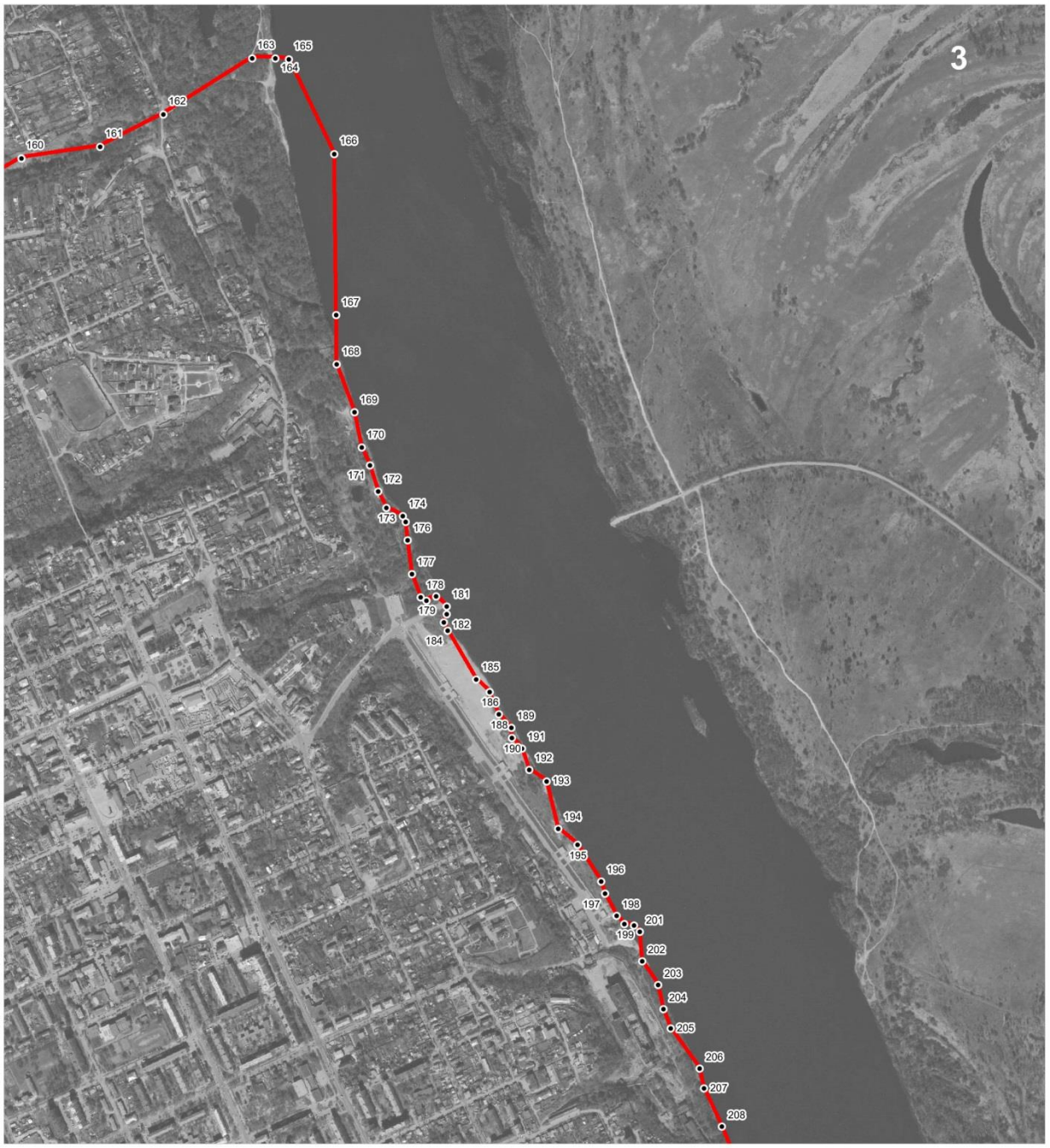

Масштаб 1 : 15 000

Используемые условные знаки и обозначения:

- граница населенного пункта;

•1 - характерная точка границы;

Подпись _____ Дата " _____ " _____ г.

Место для оттиска печати (при наличии) лица,
составившего описание местоположения границ объекта

Раздел 4

План границ объекта

Граница населенного пункта г. Муром

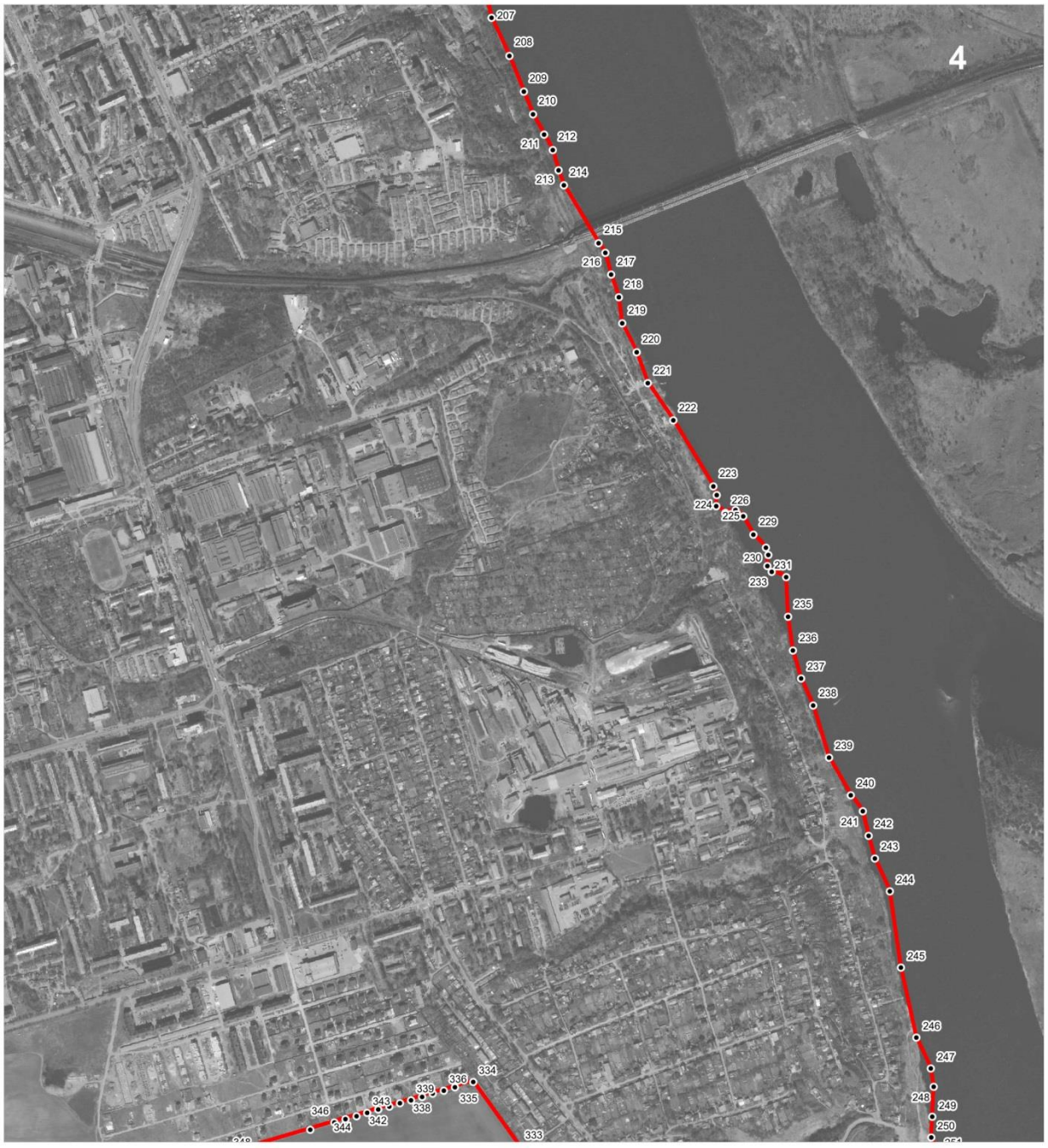

Масштаб 1 : 15 000

Используемые условные знаки и обозначения:

- граница населенного пункта;

•1 - характерная точка границы;

Подпись _____ Дата " _____ " _____ г.

Место для оттиска печати (при наличии) лица,
составившего описание местоположения границ объекта

Раздел 4

План границ объекта

Граница населенного пункта г. Муром



Масштаб 1 : 15 000

Используемые условные знаки и обозначения:

- граница населенного пункта;

1 - характерная точка границы;

Подпись _____ Дата " _____ " _____ г.

Место для оттиска печати (при наличии) лица,
составившего описание местоположения границ объекта

Раздел 4

План границ объекта

Граница населенного пункта г. Муром



Масштаб 1 : 15 000

Используемые условные знаки и обозначения:

- граница населенного пункта;

•1 - характерная точка границы;

Подпись _____ Дата " _____ " _____ г.

Место для оттиска печати (при наличии) лица,
составившего описание местоположения границ объекта

Раздел 4

План границ объекта

Граница населенного пункта г. Муром



Масштаб 1 : 15 000

Используемые условные знаки и обозначения:

- граница населенного пункта;

1 - характерная точка границы;

Подпись _____ Дата " _____ " _____ г.

Место для оттиска печати (при наличии) лица,
составившего описание местоположения границ объекта

Раздел 4

План границ объекта

Граница населенного пункта г. Муром



Масштаб 1 : 15 000

Используемые условные знаки и обозначения:

- граница населенного пункта;

1 - характерная точка границы;

Подпись _____ Дата " _____ " _____ г.

Место для оттиска печати (при наличии) лица,
составившего описание местоположения границ объекта

Раздел 4

План границ объекта

Граница населенного пункта г. Муром



Масштаб 1 : 15 000

Используемые условные знаки и обозначения:

- граница населенного пункта;

1 - характерная точка границы;

Подпись _____ Дата " _____ " _____ г.

Место для оттиска печати (при наличии) лица,
составившего описание местоположения границ объекта

Раздел 4

План границ объекта

Граница населенного пункта г. Муром

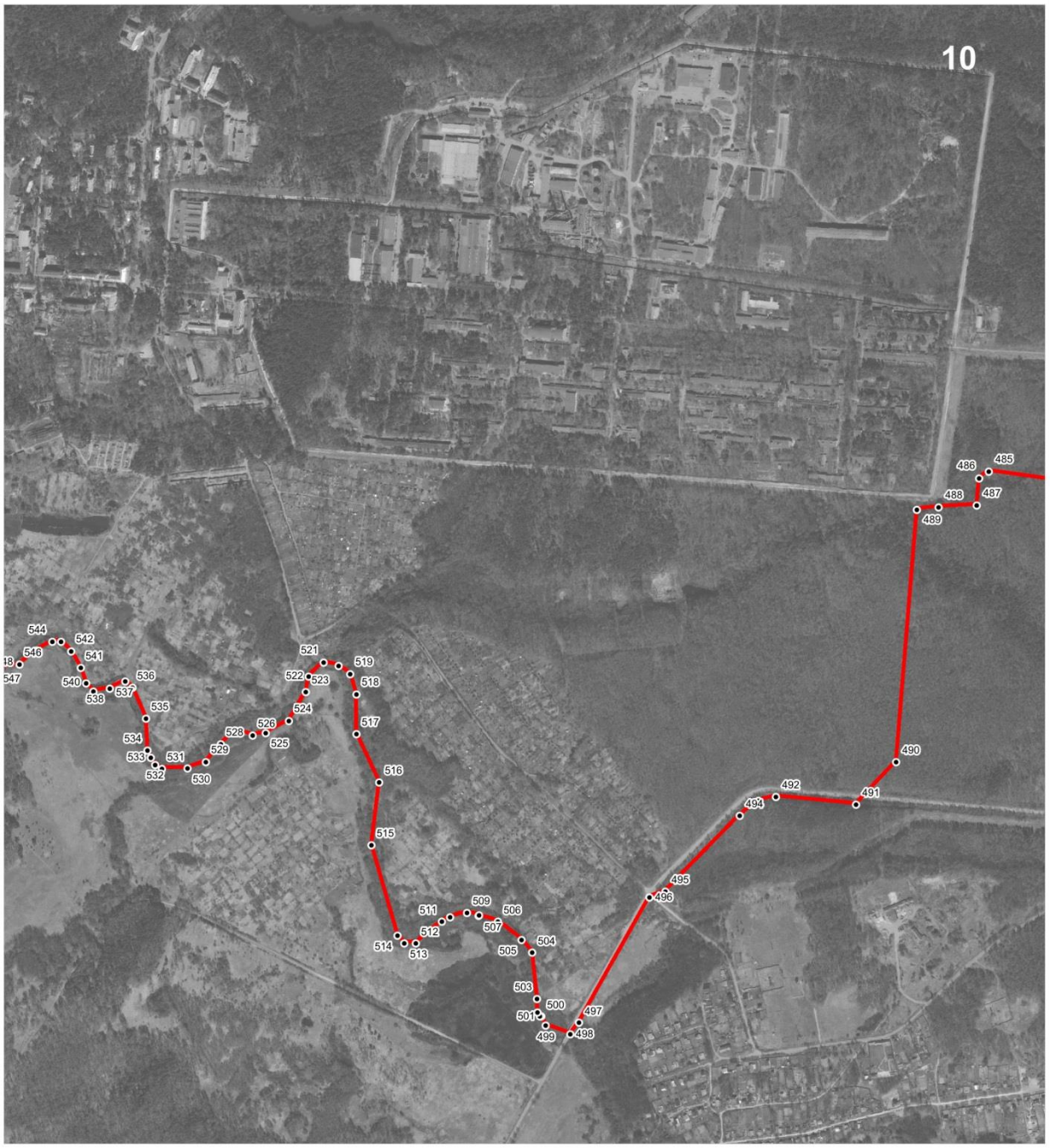

Масштаб 1 : 15 000

Используемые условные знаки и обозначения:

- граница населенного пункта;
- характерная точка границы;

Подпись _____ Дата " _____ " _____ г.

Место для оттиска печати (при наличии) лица,
составившего описание местоположения границ объекта

Раздел 4

План границ объекта

Граница населенного пункта г. Муром

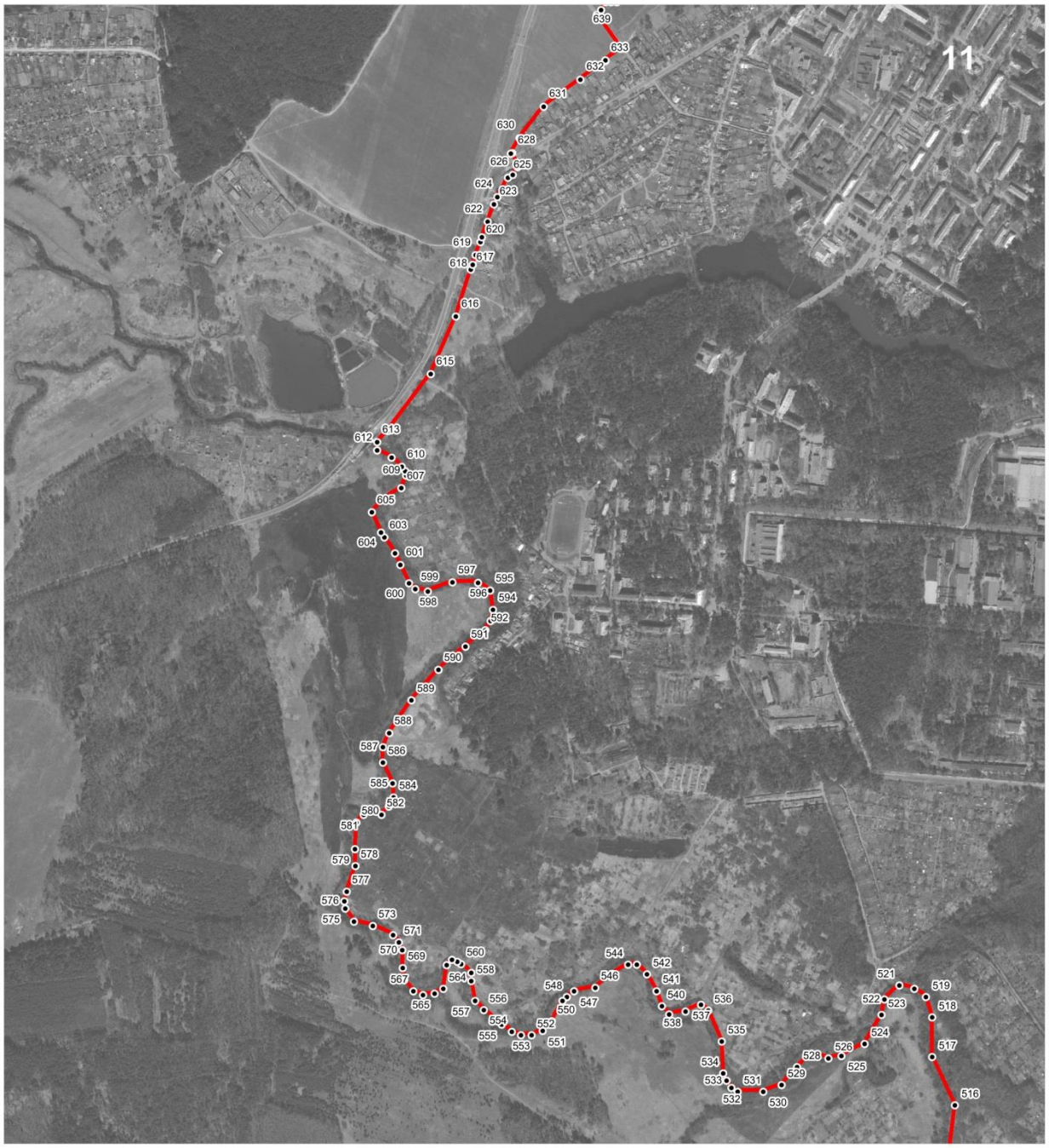

Масштаб 1 : 15 000

Используемые условные знаки и обозначения:

- граница населенного пункта;

•[1] - характерная точка границы;

Подпись _____ Дата " _____ " _____ г.

Место для оттиска печати (при наличии) лица,
составившего описание местоположения границ объекта

Раздел 4

План границ объекта

Граница населенного пункта г. Муром

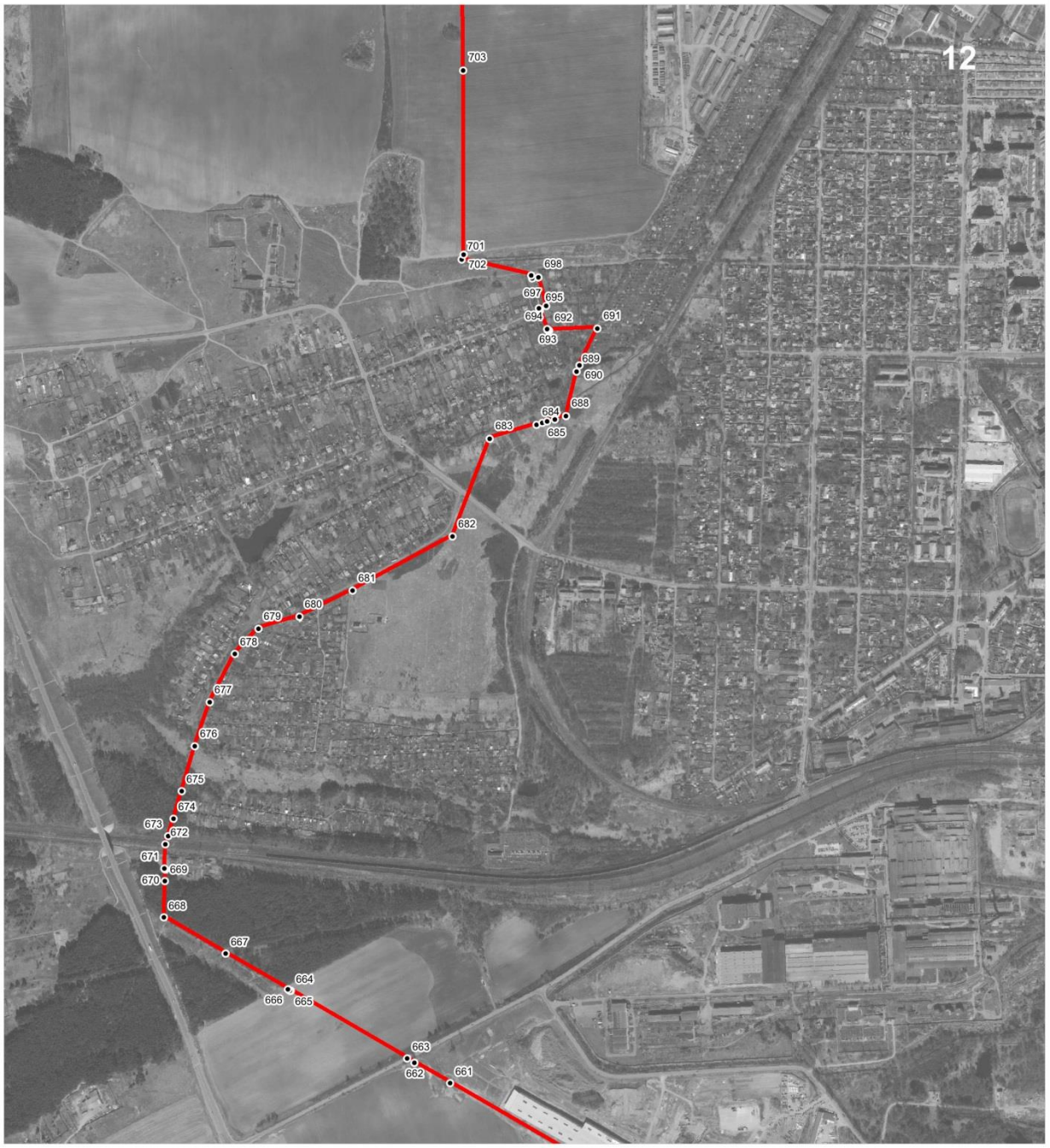

Масштаб 1 : 15 000

Используемые условные знаки и обозначения:

- граница населенного пункта;

•1 - характерная точка границы;

Подпись _____ Дата " _____ " _____ г.

Место для оттиска печати (при наличии) лица,
составившего описание местоположения границ объекта

ОПИСАНИЕ МЕСТОПОЛОЖЕНИЯ ГРАНИЦ

Граница населенного пункта п. фабрики им. П.Л. Войкова

_____

(наименование объекта местоположение границ, которого описано (далее - объект))

Раздел 1

Сведения об объекте		
№ п/п	Характеристика объекта	Описание характеристик
1	2	3
1	Местоположение объекта	Владимирская область, городской округ Муром, п. фабрики им. П.Л. Войкова
2	Площадь объекта +/- величина погрешности определения площади (Р +/- Дельта Р), м2	786765 +/- 177
3	Иные характеристики объекта	Вид объекта реестра границ: Граница населенного пункта. Протяженность границ: 4383 м

Раздел 2

Сведения о местоположении границ объекта					
1. Система координат МСК-33.1					
2. Сведения о характерных точках границ объекта					
Обозначение характерных точек границ	Координаты, м		Метод определения координат характерной точки	Средняя квадратическая погрешность положения характерной точки (Mt), м	Описание обозначения точки на местности (при наличии)
	X	Y			
1	2	3	4	5	6
1	138548.39	324814.08	картометрический метод	0.4	-
2	138547.57	324966.65	картометрический метод	0.4	-
3	138176.07	325184.5	картометрический метод	0.4	-
4	138157.33	325195.99	картометрический метод	0.4	-
5	138140.73	325205.79	картометрический метод	0.4	-
6	138036.14	325267.41	картометрический метод	0.4	-
7	137905.03	325344.93	картометрический метод	0.4	-
8	137795.19	325404.29	картометрический метод	0.4	-
9	137790.89	325487.87	картометрический метод	0.4	-
10	137628.28	325589.06	картометрический метод	0.4	-
11	137259.39	325751.28	картометрический метод	0.4	-
12	137198.54	325653.8	картометрический метод	0.4	-
13	137117.94	325529.55	картометрический метод	0.4	-
14	137125.59	325526.53	картометрический метод	0.4	-
15	137135.75	325521.66	картометрический метод	0.4	-
16	137134.48	325518.99	картометрический метод	0.4	-
17	137130.05	325511.77	картометрический метод	0.4	-
18	137126.81	325508.13	картометрический метод	0.4	-
19	137114.75	325490.92	картометрический метод	0.4	-
20	137117.2	325488.37	картометрический метод	0.4	-
21	137121.62	325485.56	картометрический метод	0.4	-
22	137145.21	325470.31	картометрический метод	0.4	-
23	137146.69	325472.6	картометрический метод	0.4	-
24	137148.92	325471.64	картометрический метод	0.4	-
25	137159.11	325467.25	картометрический метод	0.4	-
26	137160.07	325469.14	картометрический метод	0.4	-
27	137164.34	325466.98	картометрический метод	0.4	-

28	137179.39	325468.48	картометрический метод	0.4	-
29	137185.31	325462.03	картометрический метод	0.4	-
30	137186.49	325455.8	картометрический метод	0.4	-
31	137191.46	325451.53	картометрический метод	0.4	-
32	137189.7	325449.41	картометрический метод	0.4	-
33	137190.08	325446.98	картометрический метод	0.4	-
34	137206.2	325435.64	картометрический метод	0.4	-
35	137204.74	325433.67	картометрический метод	0.4	-
36	137204.05	325434.49	картометрический метод	0.4	-
37	137201.43	325431.53	картометрический метод	0.4	-
38	137211.28	325423.29	картометрический метод	0.4	-
39	137297.92	325347.54	картометрический метод	0.4	-
40	137219.4	325260.15	картометрический метод	0.4	-
41	137197.05	325192.4	картометрический метод	0.4	-
42	137205.25	325189.47	картометрический метод	0.4	-
43	137206.53	325187.94	картометрический метод	0.4	-
44	137205.62	325185.87	картометрический метод	0.4	-
45	137204.49	325183.28	картометрический метод	0.4	-
46	137203.88	325181.97	картометрический метод	0.4	-
47	137203.36	325179.69	картометрический метод	0.4	-
48	137197.26	325166.45	картометрический метод	0.4	-
49	137190.2	325152.85	картометрический метод	0.4	-
50	137187.59	325147.66	картометрический метод	0.4	-
51	137187.31	325147.78	картометрический метод	0.4	-
52	137183.32	325149.46	картометрический метод	0.4	-
53	137106.46	324956.33	картометрический метод	0.4	-
54	137044.83	324835.34	картометрический метод	0.4	-
55	137239.21	324829.49	картометрический метод	0.4	-
56	137363.43	324825.75	картометрический метод	0.4	-
57	137363.65	324825.71	картометрический метод	0.4	-
58	137467.66	324825.18	картометрический метод	0.4	-
59	137467.84	324825.18	картометрический метод	0.4	-
60	137556.89	324823.96	картометрический метод	0.4	-
61	137557.07	324823.96	картометрический метод	0.4	-
62	137657.02	324823.22	картометрический метод	0.4	-
63	137657.2	324823.22	картометрический метод	0.4	-
64	137760.62	324822.12	картометрический метод	0.4	-
65	137760.8	324822.12	картометрический метод	0.4	-
66	137867.49	324820.46	картометрический метод	0.4	-
67	138068.2	324819.28	картометрический метод	0.4	-
68	138068.16	324814.88	картометрический метод	0.4	-
69	138087.16	324814.71	картометрический метод	0.4	-
70	138087.25	324819.17	картометрический метод	0.4	-
71	138174.7	324818.26	картометрический метод	0.4	-
72	138174.88	324818.26	картометрический метод	0.4	-
73	138249.37	324817.31	картометрический метод	0.4	-
74	138249.55	324817.31	картометрический метод	0.4	-
75	138277.61	324817.12	картометрический метод	0.4	-
76	138277.79	324817.12	картометрический метод	0.4	-
77	138372.67	324816.32	картометрический метод	0.4	-
78	138372.84	324816.32	картометрический метод	0.4	-
79	138485.39	324815.33	картометрический метод	0.4	-
80	138485.57	324815.33	картометрический метод	0.4	-

Раздел 4

План границ объекта

Граница населенного пункта п. фабрики им. П.Л. Войкова

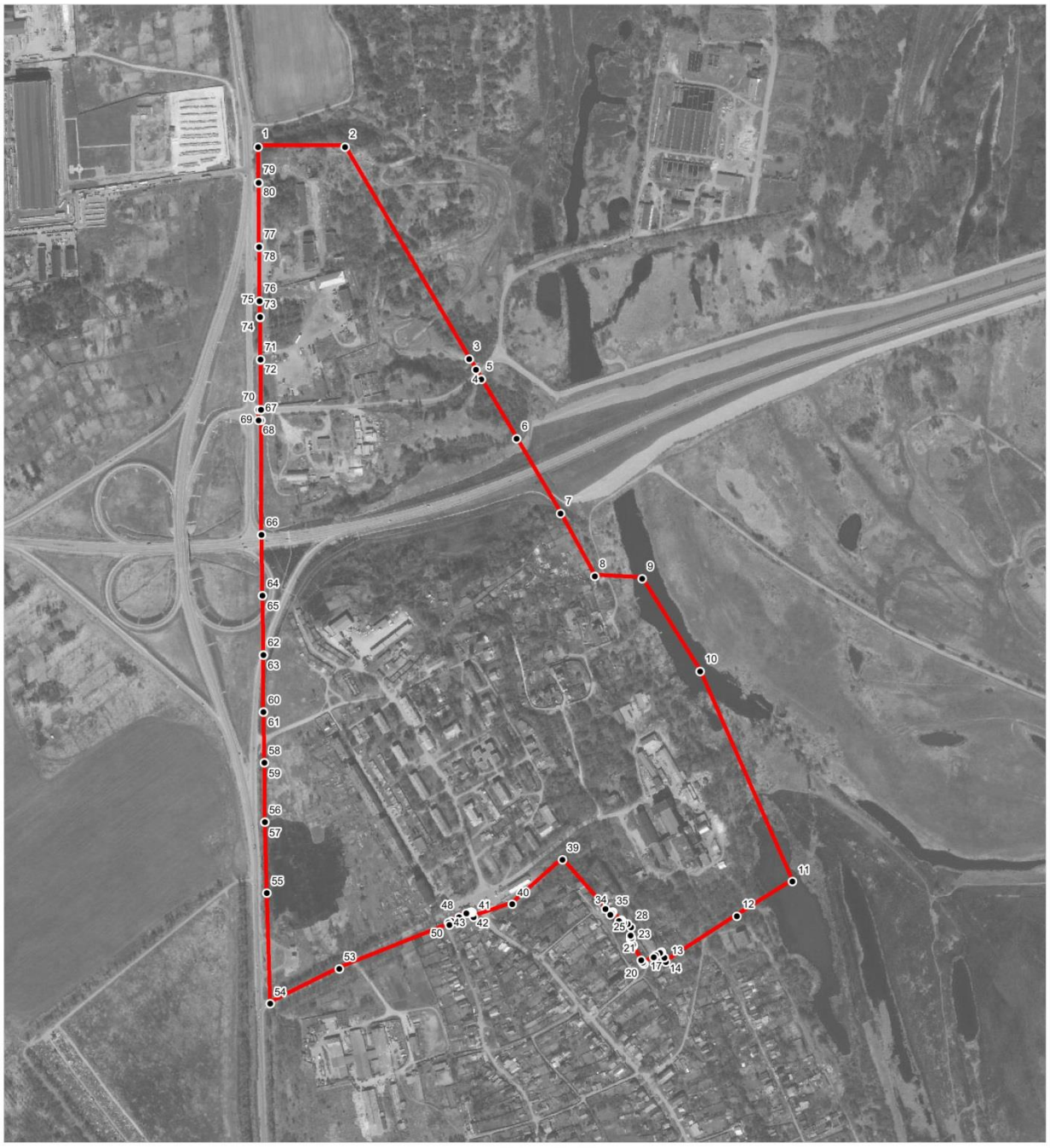

Масштаб 1 : 10 000

Используемые условные знаки и обозначения:

- граница населенного пункта;

• 1 - характерная точка границы;

Подпись _____ Дата " _____ " _____ г.

Место для оттиска печати (при наличии) лица,
составившего описание местоположения границ объекта

ОПИСАНИЕ МЕСТОПОЛОЖЕНИЯ ГРАНИЦ

Граница населенного пункта п. Механизаторов

_____

(наименование объекта местоположение границ, которого описано (далее - объект))

Раздел 1

Сведения об объекте		
№ п/п	Характеристика объекта	Описание характеристик
1	2	3
1	Местоположение объекта	Владимирская область, городской округ Муром, п. Механизаторов
2	Площадь объекта +/- величина погрешности определения площади (Р +/- Дельта Р), м2	551999 +/- 149
3	Иные характеристики объекта	Вид объекта реестра границ: Граница населенного пункта. Протяженность границ: 4316 м

Раздел 2

Сведения о местоположении границ объекта					
1. Система координат МСК-33.1					
2. Сведения о характерных точках границ объекта					
Обозначение характерных точек границ	Координаты, м		Метод определения координат характерной точки	Средняя квадратическая погрешность положения характерной точки (Mt), м	Описание обозначения точки на местности (при наличии)
	X	Y			
1	2	3	4	5	6
1	135643.59	325400.18	картометрический метод	0.4	-
2	135671.91	325486.44	картометрический метод	0.4	-
3	135683.67	325522.88	картометрический метод	0.4	-
4	135461.98	325705.58	картометрический метод	0.4	-
5	135466.47	325725.82	картометрический метод	0.4	-
6	135411.35	325737.47	картометрический метод	0.4	-
7	135350.16	325755.43	картометрический метод	0.4	-
8	135319.7	325770.79	картометрический метод	0.4	-
9	135288.78	325785.74	картометрический метод	0.4	-
10	135271.88	325798.62	картометрический метод	0.4	-
11	135273.37	325801.8	картометрический метод	0.4	-
12	135260.22	325812.48	картометрический метод	0.4	-
13	135261.1	325814.1	картометрический метод	0.4	-
14	135241.67	325828.31	картометрический метод	0.4	-
15	135234.15	325833.13	картометрический метод	0.4	-
16	135230.01	325835.3	картометрический метод	0.4	-
17	135206.3	325849.28	картометрический метод	0.4	-
18	135184.68	325809.69	картометрический метод	0.4	-
19	135193.89	325804.75	картометрический метод	0.4	-
20	135199.53	325801.39	картометрический метод	0.4	-
21	135206.47	325797.66	картометрический метод	0.4	-
22	135213.52	325793.81	картометрический метод	0.4	-
23	135206.32	325779.96	картометрический метод	0.4	-
24	135203.8	325775.8	картометрический метод	0.4	-
25	135204.44	325775.38	картометрический метод	0.4	-
26	135245.08	325750.93	картометрический метод	0.4	-
27	135238.84	325740.95	картометрический метод	0.4	-

28	135287.89	325716.67	картометрический метод	0.4	-
29	135273.67	325667.11	картометрический метод	0.4	-
30	135289.81	325661.12	картометрический метод	0.4	-
31	135292.7	325666.59	картометрический метод	0.4	-
32	135313.76	325658.12	картометрический метод	0.4	-
33	135314.24	325658.66	картометрический метод	0.4	-
34	135321.61	325655.88	картометрический метод	0.4	-
35	135319.54	325645.7	картометрический метод	0.4	-
36	135318.55	325644.78	картометрический метод	0.4	-
37	135304.84	325594.46	картометрический метод	0.4	-
38	135295.78	325579.05	картометрический метод	0.4	-
39	135283.8	325510.22	картометрический метод	0.4	-
40	135269.94	325505.02	картометрический метод	0.4	-
41	135269.47	325502.2	картометрический метод	0.4	-
42	135225.71	325509.42	картометрический метод	0.4	-
43	135210.61	325516.3	картометрический метод	0.4	-
44	135183.63	325520.74	картометрический метод	0.4	-
45	135181.66	325508.8	картометрический метод	0.4	-
46	135177.78	325509.41	картометрический метод	0.4	-
47	135182.68	325527.14	картометрический метод	0.4	-
48	135177.87	325528.81	картометрический метод	0.4	-
49	135177.97	325529.21	картометрический метод	0.4	-
50	135176.59	325530.05	картометрический метод	0.4	-
51	135171.09	325531.91	картометрический метод	0.4	-
52	135170.76	325531	картометрический метод	0.4	-
53	135166.03	325533.25	картометрический метод	0.4	-
54	135140.22	325542.63	картометрический метод	0.4	-
55	135130.52	325546.4	картометрический метод	0.4	-
56	135116.83	325551.6	картометрический метод	0.4	-
57	135114.35	325546.13	картометрический метод	0.4	-
58	135111.85	325538.97	картометрический метод	0.4	-
59	135105.94	325541.81	картометрический метод	0.4	-
60	135093.97	325546.44	картометрический метод	0.4	-
61	135087.83	325548.58	картометрический метод	0.4	-
62	135078.91	325551.68	картометрический метод	0.4	-
63	135061.76	325562.08	картометрический метод	0.4	-
64	135059.41	325563.15	картометрический метод	0.4	-
65	135057.52	325563.54	картометрический метод	0.4	-
66	135057.81	325564.9	картометрический метод	0.4	-
67	135060.18	325570.77	картометрический метод	0.4	-
68	135065.73	325578.62	картометрический метод	0.4	-
69	135082.8	325620.02	картометрический метод	0.4	-
70	135092.36	325651.08	картометрический метод	0.4	-
71	135081.97	325657.35	картометрический метод	0.4	-
72	135078.55	325659.46	картометрический метод	0.4	-
73	135059.9	325673.12	картометрический метод	0.4	-
74	135027.48	325687.43	картометрический метод	0.4	-
75	135025.28	325685.25	картометрический метод	0.4	-
76	135024.23	325683.08	картометрический метод	0.4	-
77	135020.02	325686.07	картометрический метод	0.4	-
78	135015.53	325680.49	картометрический метод	0.4	-
79	135011.35	325683.15	картометрический метод	0.4	-
80	135008.18	325678.18	картометрический метод	0.4	-
81	135000.99	325669.54	картометрический метод	0.4	-
82	134977.56	325680.29	картометрический метод	0.4	-
83	134973.81	325673.19	картометрический метод	0.4	-
84	134944.45	325616.68	картометрический метод	0.4	-
85	134941.39	325614.91	картометрический метод	0.4	-
86	134928.28	325601.27	картометрический метод	0.4	-

87	134922.45	325589.91	картометрический метод	0.4	-
88	134922.81	325587.7	картометрический метод	0.4	-
89	134909.73	325568.32	картометрический метод	0.4	-
90	134898.02	325551.16	картометрический метод	0.4	-
91	134900.84	325549.34	картометрический метод	0.4	-
92	134898.92	325544.76	картометрический метод	0.4	-
93	134876.91	325553	картометрический метод	0.4	-
94	134847.72	325564.36	картометрический метод	0.4	-
95	134825.04	325569.79	картометрический метод	0.4	-
96	134678.96	325604.79	картометрический метод	0.4	-
97	134663.64	325607.74	картометрический метод	0.4	-
98	134654.05	325609.47	картометрический метод	0.4	-
99	134647.08	325610.34	картометрический метод	0.4	-
100	134633.75	325612.15	картометрический метод	0.4	-
101	134615.23	325615.33	картометрический метод	0.4	-
102	134598.78	325618.38	картометрический метод	0.4	-
103	134582.37	325621.43	картометрический метод	0.4	-
104	134566.87	325624.43	картометрический метод	0.4	-
105	134516.35	325633.25	картометрический метод	0.4	-
106	134499.27	325636.23	картометрический метод	0.4	-
107	134484.03	325638.88	картометрический метод	0.4	-
108	134466.4	325641.95	картометрический метод	0.4	-
109	134453.55	325588.59	картометрический метод	0.4	-
110	134444.12	325551.38	картометрический метод	0.4	-
111	134447.35	325538.98	картометрический метод	0.4	-
112	134450.74	325525.96	картометрический метод	0.4	-
113	134450.03	325524.08	картометрический метод	0.4	-
114	134442.98	325490.61	картометрический метод	0.4	-
115	134440.54	325485.39	картометрический метод	0.4	-
116	134439.66	325484.01	картометрический метод	0.4	-
117	134438.79	325481.63	картометрический метод	0.4	-
118	134438.31	325480.94	картометрический метод	0.4	-
119	134435.74	325474.76	картометрический метод	0.4	-
120	134432.2	325466.62	картометрический метод	0.4	-
121	134428.25	325458.51	картометрический метод	0.4	-
122	134420.08	325441.86	картометрический метод	0.4	-
123	134417.2	325436.98	картометрический метод	0.4	-
124	134415.5	325433.57	картометрический метод	0.4	-
125	134413.24	325429.48	картометрический метод	0.4	-
126	134410.39	325424.38	картометрический метод	0.4	-
127	134406.3	325418.86	картометрический метод	0.4	-
128	134403.26	325411.64	картометрический метод	0.4	-
129	134400.75	325406.97	картометрический метод	0.4	-
130	134399.16	325402.95	картометрический метод	0.4	-
131	134397.75	325400.13	картометрический метод	0.4	-
132	134396.9	325399.89	картометрический метод	0.4	-
133	134393.81	325393.38	картометрический метод	0.4	-
134	134393.59	325392.93	картометрический метод	0.4	-
135	134488.54	325348.51	картометрический метод	0.4	-
136	134513.43	325336.51	картометрический метод	0.4	-
137	134508.91	325324.61	картометрический метод	0.4	-
138	134503.47	325313.37	картометрический метод	0.4	-
139	134503.74	325313.12	картометрический метод	0.4	-
140	134502.97	325309.93	картометрический метод	0.4	-
141	134493.22	325245.67	картометрический метод	0.4	-
142	134493.55	325245.6	картометрический метод	0.4	-
143	134494.34	325243.51	картометрический метод	0.4	-
144	134505.41	325240.4	картометрический метод	0.4	-
145	134517.03	325236.56	картометрический метод	0.4	-

146	134536.97	325230.34	картометрический метод	0.4	-
147	134547.3	325228.16	картометрический метод	0.4	-
148	134567.78	325223.23	картометрический метод	0.4	-
149	134577.53	325220.73	картометрический метод	0.4	-
150	134585.96	325218.35	картометрический метод	0.4	-
151	134594.97	325217.2	картометрический метод	0.4	-
152	134609.93	325212.84	картометрический метод	0.4	-
153	134628.35	325208.44	картометрический метод	0.4	-
154	134646.43	325206.05	картометрический метод	0.4	-
155	134660.7	325202.01	картометрический метод	0.4	-
156	134686.92	325194.39	картометрический метод	0.4	-
157	134713.51	325182.69	картометрический метод	0.4	-
158	134749.04	325170.3	картометрический метод	0.4	-
159	134749.52	325167.6	картометрический метод	0.4	-
160	134751.52	325167.35	картометрический метод	0.4	-
161	134765.98	325167.62	картометрический метод	0.4	-
162	134797.92	325171.73	картометрический метод	0.4	-
163	134800.33	325172.04	картометрический метод	0.4	-
164	134800.59	325169.4	картометрический метод	0.4	-
165	134812.75	325169.07	картометрический метод	0.4	-
166	134812.92	325170.6	картометрический метод	0.4	-
167	134814.69	325170.34	картометрический метод	0.4	-
168	134868.1	325162.57	картометрический метод	0.4	-
169	134868.43	325163.28	картометрический метод	0.4	-
170	134885.49	325159.25	картометрический метод	0.4	-
171	134884.77	325155.83	картометрический метод	0.4	-
172	134951.42	325141.77	картометрический метод	0.4	-
173	134953.75	325141.92	картометрический метод	0.4	-
174	134960.97	325140.39	картометрический метод	0.4	-
175	134961.22	325141.86	картометрический метод	0.4	-
176	134971.79	325139.4	картометрический метод	0.4	-
177	134971.54	325138.26	картометрический метод	0.4	-
178	134982.21	325135.9	картометрический метод	0.4	-
179	134990.17	325134.43	картометрический метод	0.4	-
180	135001.64	325131.87	картометрический метод	0.4	-
181	135012.32	325130	картометрический метод	0.4	-
182	135027.26	325127.14	картометрический метод	0.4	-
183	135028.14	325126.13	картометрический метод	0.4	-
184	135039	325124.03	картометрический метод	0.4	-
185	135047.38	325122.61	картометрический метод	0.4	-
186	135063.48	325120	картометрический метод	0.4	-
187	135063.39	325119.51	картометрический метод	0.4	-
188	135065.2	325119.38	картометрический метод	0.4	-
189	135065.76	325119.69	картометрический метод	0.4	-
190	135079.17	325118.27	картометрический метод	0.4	-
191	135092.5	325115.68	картометрический метод	0.4	-
192	135093.59	325120.14	картометрический метод	0.4	-
193	135105.81	325132.16	картометрический метод	0.4	-
194	135130.26	325156.2	картометрический метод	0.4	-
195	135135.7	325154.01	картометрический метод	0.4	-
196	135153.8	325182.09	картометрический метод	0.4	-
197	135160.25	325178.11	картометрический метод	0.4	-
198	135160.06	325177.74	картометрический метод	0.4	-
199	135201.23	325152.34	картометрический метод	0.4	-
200	135245.74	325152.04	картометрический метод	0.4	-
201	135394.77	325018.94	картометрический метод	0.4	-
202	135492.53	325141.55	картометрический метод	0.4	-
203	135495.23	325140.85	картометрический метод	0.4	-
204	135559.62	325223.75	картометрический метод	0.4	-

205	135578.04	325254.24	картометрический метод	0.4	-
206	135597.95	325273.76	картометрический метод	0.4	-
207	135613.9	325293.77	картометрический метод	0.4	-
208	135620.26	325318.51	картометрический метод	0.4	-
209	135638.89	325389.01	картометрический метод	0.4	-
210	135638.7	325389.11	картометрический метод	0.4	-
211	135639.83	325390.92	картометрический метод	0.4	-
212	135640.49	325392.88	картометрический метод	0.4	-
213	135640.68	325392.79	картометрический метод	0.4	-
214	135642.38	325397.26	картометрический метод	0.4	-
215	135642.31	325397.44	картометрический метод	0.4	-

Раздел 4

План границ объекта

Граница населенного пункта п. Механизаторов

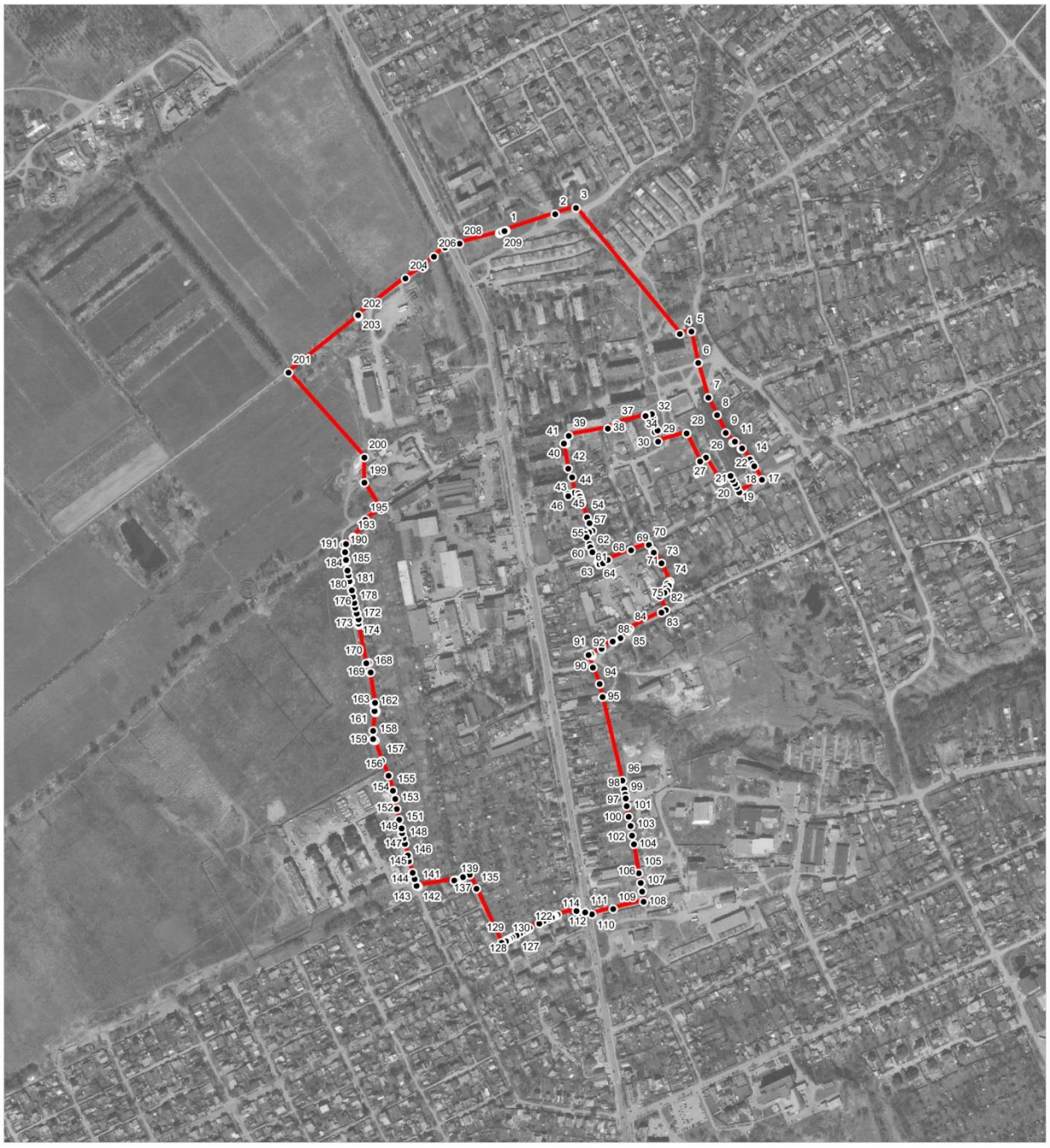

Масштаб 1 : 10 000

Используемые условные знаки и обозначения:

- граница населенного пункта;

1 - характерная точка границы;

Подпись _____ Дата " _____ " _____ г.

Место для оттиска печати (при наличии) лица,
составившего описание местоположения границ объекта

ОПИСАНИЕ МЕСТОПОЛОЖЕНИЯ ГРАНИЦ

Граница населенного пункта с. Якиманская слобода

_____

(наименование объекта местоположение границ, которого описано (далее - объект))

Раздел 1

Сведения об объекте		
№ п/п	Характеристика объекта	Описание характеристик
1	2	3
1	Местоположение объекта	Владимирская область, городской округ Муром, с. Якиманская слобода
2	Площадь объекта +/- величина погрешности определения площади (Р +/- Дельта Р), м2	1024324 +/- 202
3	Иные характеристики объекта	Вид объекта реестра границ: Граница населенного пункта. Протяженность границ: 5417 м

Раздел 2

Сведения о местоположении границ объекта					
1. Система координат МСК-33.1					
2. Сведения о характерных точках границ объекта					
Обозначение характерных точек границ	Координаты, м		Метод определения координат характерной точки	Средняя квадратическая погрешность положения характерной точки (Mt), м	Описание обозначения точки на местности (при наличии)
	X	Y			
1	2	3	4	5	6
1	136244.09	326035.17	картометрический метод	0.4	-
2	136280.16	326109.84	картометрический метод	0.4	-
3	136156.91	326144.19	картометрический метод	0.4	-
4	135971.45	326282.53	картометрический метод	0.4	-
5	135866.94	326375.03	картометрический метод	0.4	-
6	135706.1	326446.92	картометрический метод	0.4	-
7	135610.26	326487.95	картометрический метод	0.4	-
8	135490.75	326525.39	картометрический метод	0.4	-
9	135466.88	326532.67	картометрический метод	0.4	-
10	135309.62	326543.32	картометрический метод	0.4	-
11	135027.66	326667.38	картометрический метод	0.4	-
12	134942.96	326501.19	картометрический метод	0.4	-
13	134912.41	326293.76	картометрический метод	0.4	-
14	134788.25	326082.1	картометрический метод	0.4	-
15	134837.76	325958.33	картометрический метод	0.4	-
16	134937.3	325924.14	картометрический метод	0.4	-
17	134952.58	325818.94	картометрический метод	0.4	-
18	134831.92	325590.66	картометрический метод	0.4	-
19	134825.04	325569.79	картометрический метод	0.4	-
20	134847.72	325564.36	картометрический метод	0.4	-
21	134876.91	325553	картометрический метод	0.4	-
22	134898.92	325544.76	картометрический метод	0.4	-
23	134900.84	325549.34	картометрический метод	0.4	-
24	134898.02	325551.16	картометрический метод	0.4	-
25	134909.73	325568.32	картометрический метод	0.4	-
26	134922.81	325587.7	картометрический метод	0.4	-
27	134922.45	325589.91	картометрический метод	0.4	-

28	134928.28	325601.27	картометрический метод	0.4	-
29	134941.39	325614.91	картометрический метод	0.4	-
30	134944.45	325616.68	картометрический метод	0.4	-
31	134973.81	325673.19	картометрический метод	0.4	-
32	134977.56	325680.29	картометрический метод	0.4	-
33	135000.99	325669.54	картометрический метод	0.4	-
34	135008.18	325678.18	картометрический метод	0.4	-
35	135011.35	325683.15	картометрический метод	0.4	-
36	135015.53	325680.49	картометрический метод	0.4	-
37	135020.02	325686.07	картометрический метод	0.4	-
38	135024.23	325683.08	картометрический метод	0.4	-
39	135025.28	325685.25	картометрический метод	0.4	-
40	135027.48	325687.43	картометрический метод	0.4	-
41	135059.9	325673.12	картометрический метод	0.4	-
42	135078.55	325659.46	картометрический метод	0.4	-
43	135081.97	325657.35	картометрический метод	0.4	-
44	135092.36	325651.08	картометрический метод	0.4	-
45	135082.8	325620.02	картометрический метод	0.4	-
46	135065.73	325578.62	картометрический метод	0.4	-
47	135060.18	325570.77	картометрический метод	0.4	-
48	135057.81	325564.9	картометрический метод	0.4	-
49	135057.52	325563.54	картометрический метод	0.4	-
50	135059.41	325563.15	картометрический метод	0.4	-
51	135061.76	325562.08	картометрический метод	0.4	-
52	135078.91	325551.68	картометрический метод	0.4	-
53	135087.83	325548.58	картометрический метод	0.4	-
54	135093.97	325546.44	картометрический метод	0.4	-
55	135105.94	325541.81	картометрический метод	0.4	-
56	135111.85	325538.97	картометрический метод	0.4	-
57	135114.35	325546.13	картометрический метод	0.4	-
58	135116.83	325551.6	картометрический метод	0.4	-
59	135130.52	325546.4	картометрический метод	0.4	-
60	135140.22	325542.63	картометрический метод	0.4	-
61	135166.03	325533.25	картометрический метод	0.4	-
62	135170.76	325531	картометрический метод	0.4	-
63	135171.09	325531.91	картометрический метод	0.4	-
64	135176.59	325530.05	картометрический метод	0.4	-
65	135177.97	325529.21	картометрический метод	0.4	-
66	135177.87	325528.81	картометрический метод	0.4	-
67	135182.68	325527.14	картометрический метод	0.4	-
68	135177.78	325509.41	картометрический метод	0.4	-
69	135181.66	325508.8	картометрический метод	0.4	-
70	135183.63	325520.74	картометрический метод	0.4	-
71	135210.61	325516.3	картометрический метод	0.4	-
72	135225.71	325509.42	картометрический метод	0.4	-
73	135269.47	325502.2	картометрический метод	0.4	-
74	135269.94	325505.02	картометрический метод	0.4	-
75	135283.8	325510.22	картометрический метод	0.4	-
76	135295.78	325579.05	картометрический метод	0.4	-
77	135304.84	325594.46	картометрический метод	0.4	-
78	135318.55	325644.78	картометрический метод	0.4	-
79	135319.54	325645.7	картометрический метод	0.4	-
80	135321.61	325655.88	картометрический метод	0.4	-
81	135314.24	325658.66	картометрический метод	0.4	-
82	135313.76	325658.12	картометрический метод	0.4	-
83	135292.7	325666.59	картометрический метод	0.4	-
84	135289.81	325661.12	картометрический метод	0.4	-
85	135273.67	325667.11	картометрический метод	0.4	-
86	135287.89	325716.67	картометрический метод	0.4	-

87	135238.84	325740.95	картометрический метод	0.4	-
88	135245.08	325750.93	картометрический метод	0.4	-
89	135204.44	325775.38	картометрический метод	0.4	-
90	135203.8	325775.8	картометрический метод	0.4	-
91	135206.32	325779.96	картометрический метод	0.4	-
92	135213.52	325793.81	картометрический метод	0.4	-
93	135206.47	325797.66	картометрический метод	0.4	-
94	135199.53	325801.39	картометрический метод	0.4	-
95	135193.89	325804.75	картометрический метод	0.4	-
96	135184.68	325809.69	картометрический метод	0.4	-
97	135206.3	325849.28	картометрический метод	0.4	-
98	135230.01	325835.3	картометрический метод	0.4	-
99	135234.15	325833.13	картометрический метод	0.4	-
100	135241.67	325828.31	картометрический метод	0.4	-
101	135261.1	325814.1	картометрический метод	0.4	-
102	135260.22	325812.48	картометрический метод	0.4	-
103	135273.37	325801.8	картометрический метод	0.4	-
104	135271.88	325798.62	картометрический метод	0.4	-
105	135288.78	325785.74	картометрический метод	0.4	-
106	135319.7	325770.79	картометрический метод	0.4	-
107	135350.16	325755.43	картометрический метод	0.4	-
108	135411.35	325737.47	картометрический метод	0.4	-
109	135466.47	325725.82	картометрический метод	0.4	-
110	135461.98	325705.58	картометрический метод	0.4	-
111	135683.67	325522.88	картометрический метод	0.4	-
112	135708.45	325590.27	картометрический метод	0.4	-
113	135784.37	325690.91	картометрический метод	0.4	-
114	135773.79	325717.79	картометрический метод	0.4	-
115	135874.07	325740.08	картометрический метод	0.4	-
116	135971.87	325743.57	картометрический метод	0.4	-
117	136004.9	325765.87	картометрический метод	0.4	-
118	136029.48	325786.44	картометрический метод	0.4	-
119	136126.84	325850.34	картометрический метод	0.4	-
120	136223.75	325998.14	картометрический метод	0.4	-
121	136227.49	326002.66	картометрический метод	0.4	-
122	136230.12	326007.81	картометрический метод	0.4	-
123	136229.23	326009.51	картометрический метод	0.4	-
124	136236.17	326021.36	картометрический метод	0.4	-
125	136240.95	326027.99	картометрический метод	0.4	-

Раздел 4

План границ объекта

Граница населенного пункта с. Якиманская слобода



Масштаб 1 : 10 000

Используемые условные знаки и обозначения:

- граница населенного пункта;

1 - характерная точка границы;

Подпись _____ Дата " _____ " _____ г.

Место для оттиска печати (при наличии) лица,
составившего описание местоположения границ объекта

ОПИСАНИЕ МЕСТОПОЛОЖЕНИЯ ГРАНИЦ

Граница населенного пункта с. Дмитриевская слобода

_____

(наименование объекта местоположение границ, которого описано (далее - объект))

Раздел 1

Сведения об объекте		
№ п/п	Характеристика объекта	Описание характеристик
1	2	3
1	Местоположение объекта	Владимирская область, городской округ Муром, с. Дмитриевская слобода
2	Площадь объекта +/- величина погрешности определения площади (Р +/- Дельта Р), м2	1320192 +/- 230
3	Иные характеристики объекта	Вид объекта реестра границ: Граница населенного пункта. Протяженность границ: 4756 м

Раздел 2

Сведения о местоположении границ объекта					
1. Система координат МСК-33.1					
2. Сведения о характерных точках границ объекта					
Обозначение характерных точек границ	Координаты, м		Метод определения координат характерной точки	Средняя квадратическая погрешность положения характерной точки (Mt), м	Описание обозначения точки на местности (при наличии)
	X	Y			
1	2	3	4	5	6
1	137148.92	325471.64	картометрический метод	0.4	-
2	137146.69	325472.6	картометрический метод	0.4	-
3	137145.21	325470.31	картометрический метод	0.4	-
4	137121.62	325485.56	картометрический метод	0.4	-
5	137117.2	325488.37	картометрический метод	0.4	-
6	137114.75	325490.92	картометрический метод	0.4	-
7	137126.81	325508.13	картометрический метод	0.4	-
8	137130.05	325511.77	картометрический метод	0.4	-
9	137134.48	325518.99	картометрический метод	0.4	-
10	137135.75	325521.66	картометрический метод	0.4	-
11	137125.59	325526.53	картометрический метод	0.4	-
12	137117.94	325529.55	картометрический метод	0.4	-
13	137198.54	325653.8	картометрический метод	0.4	-
14	137048.77	325730.4	картометрический метод	0.4	-
15	137031.05	325737.32	картометрический метод	0.4	-
16	136712.83	325896.12	картометрический метод	0.4	-
17	136540.15	326032.61	картометрический метод	0.4	-
18	136280.16	326109.84	картометрический метод	0.4	-
19	136244.09	326035.17	картометрический метод	0.4	-
20	136240.95	326027.99	картометрический метод	0.4	-
21	136236.17	326021.36	картометрический метод	0.4	-
22	136229.23	326009.51	картометрический метод	0.4	-
23	136230.12	326007.81	картометрический метод	0.4	-
24	136227.49	326002.66	картометрический метод	0.4	-
25	136223.75	325998.14	картометрический метод	0.4	-
26	136126.84	325850.34	картометрический метод	0.4	-
27	136029.48	325786.44	картометрический метод	0.4	-

28	136004.9	325765.87	картометрический метод	0.4	-
29	135971.87	325743.57	картометрический метод	0.4	-
30	135874.07	325740.08	картометрический метод	0.4	-
31	135773.79	325717.79	картометрический метод	0.4	-
32	135784.37	325690.91	картометрический метод	0.4	-
33	135708.45	325590.27	картометрический метод	0.4	-
34	135683.67	325522.88	картометрический метод	0.4	-
35	135671.91	325486.44	картометрический метод	0.4	-
36	135643.59	325400.18	картометрический метод	0.4	-
37	135642.31	325397.44	картометрический метод	0.4	-
38	135642.38	325397.26	картометрический метод	0.4	-
39	135640.68	325392.79	картометрический метод	0.4	-
40	135640.49	325392.88	картометрический метод	0.4	-
41	135639.83	325390.92	картометрический метод	0.4	-
42	135638.7	325389.11	картометрический метод	0.4	-
43	135638.89	325389.01	картометрический метод	0.4	-
44	135620.26	325318.51	картометрический метод	0.4	-
45	135622.64	325317.3	картометрический метод	0.4	-
46	136102.76	325077.43	картометрический метод	0.4	-
47	136487.09	324883.16	картометрический метод	0.4	-
48	136541.41	324858.26	картометрический метод	0.4	-
49	136572.71	324851.62	картометрический метод	0.4	-
50	136613.78	324849.83	картометрический метод	0.4	-
51	136660.33	324847.81	картометрический метод	0.4	-
52	137044.83	324835.34	картометрический метод	0.4	-
53	137106.46	324956.33	картометрический метод	0.4	-
54	137183.32	325149.46	картометрический метод	0.4	-
55	137187.31	325147.78	картометрический метод	0.4	-
56	137187.59	325147.66	картометрический метод	0.4	-
57	137190.2	325152.85	картометрический метод	0.4	-
58	137197	325165.89	картометрический метод	0.4	-
59	137197.26	325166.45	картометрический метод	0.4	-
60	137203.36	325179.69	картометрический метод	0.4	-
61	137203.88	325181.97	картометрический метод	0.4	-
62	137204.49	325183.28	картометрический метод	0.4	-
63	137205.62	325185.87	картометрический метод	0.4	-
64	137206.53	325187.94	картометрический метод	0.4	-
65	137205.25	325189.47	картометрический метод	0.4	-
66	137197.05	325192.4	картометрический метод	0.4	-
67	137219.4	325260.15	картометрический метод	0.4	-
68	137297.92	325347.54	картометрический метод	0.4	-
69	137211.28	325423.29	картометрический метод	0.4	-
70	137201.43	325431.53	картометрический метод	0.4	-
71	137204.05	325434.49	картометрический метод	0.4	-
72	137204.74	325433.67	картометрический метод	0.4	-
73	137206.2	325435.64	картометрический метод	0.4	-
74	137190.08	325446.98	картометрический метод	0.4	-
75	137189.7	325449.41	картометрический метод	0.4	-
76	137191.46	325451.53	картометрический метод	0.4	-
77	137186.49	325455.8	картометрический метод	0.4	-
78	137185.31	325462.03	картометрический метод	0.4	-
79	137179.39	325468.48	картометрический метод	0.4	-
80	137164.34	325466.98	картометрический метод	0.4	-
81	137160.07	325469.14	картометрический метод	0.4	-
82	137159.11	325467.25	картометрический метод	0.4	-

Раздел 4

План границ объекта

Граница населенного пункта с. Дмитриевская слобода



Масштаб 1 : 10 000

Используемые условные знаки и обозначения:

- граница населенного пункта;

1 - характерная точка границы;

Подпись _____ Дата " _____ " _____ г.

Место для оттиска печати (при наличии) лица,
составившего описание местоположения границ объекта

ОПИСАНИЕ МЕСТОПОЛОЖЕНИЯ ГРАНИЦ

Граница населенного пункта д. Александровка

_____

(наименование объекта местоположение границ, которого описано (далее - объект))

Раздел 1

Сведения об объекте		
№ п/п	Характеристика объекта	Описание характеристик
1	2	3
1	Местоположение объекта	Владимирская область, городской округ Муром, д. Александровка
2	Площадь объекта +/- величина погрешности определения площади (Р +/- Дельта Р), м2	1053050 +/- 205
3	Иные характеристики объекта	Вид объекта реестра границ: Граница населенного пункта. Протяженность границ: 4765 м

Раздел 2

Сведения о местоположении границ объекта					
1. Система координат МСК-33.1					
2. Сведения о характерных точках границ объекта					
Обозначение характерных точек границ	Координаты, м		Метод определения координат характерной точки	Средняя квадратическая погрешность положения характерной точки (Mt), м	Описание обозначения точки на местности (при наличии)
	X	Y			
1	2	3	4	5	6
1	132955.98	321195.02	картометрический метод	0.4	-
2	133075.84	321712.77	картометрический метод	0.4	-
3	133058.26	321780.17	картометрический метод	0.4	-
4	133072.91	321847.57	картометрический метод	0.4	-
5	133130.78	321859.42	картометрический метод	0.4	-
6	133087.78	322042.58	картометрический метод	0.4	-
7	133080.17	322044.3	картометрический метод	0.4	-
8	133083.7	322061.91	картометрический метод	0.4	-
9	133007.96	322081.83	картометрический метод	0.4	-
10	133002.14	322063	картометрический метод	0.4	-
11	132997.06	322064.71	картометрический метод	0.4	-
12	132946.83	322084.78	картометрический метод	0.4	-
13	132944.77	322085.83	картометрический метод	0.4	-
14	132943.22	322088.84	картометрический метод	0.4	-
15	132948.95	322216.99	картометрический метод	0.4	-
16	132852.12	322169.29	картометрический метод	0.4	-
17	132834.97	322161.08	картометрический метод	0.4	-
18	132718.69	322133.88	картометрический метод	0.4	-
19	132709.99	322104.22	картометрический метод	0.4	-
20	132704.5	322084.22	картометрический метод	0.4	-
21	132700.25	322070.89	картометрический метод	0.4	-
22	132695.98	322056.46	картометрический метод	0.4	-
23	132659.16	321932.84	картометрический метод	0.4	-
24	132402.01	321834.99	картометрический метод	0.4	-
25	132259.05	321572.16	картометрический метод	0.4	-
26	132190.43	321431.4	картометрический метод	0.4	-
27	132158.97	321323.34	картометрический метод	0.4	-

28	132092.61	321261.91	картометрический метод	0.4	-
29	131965.96	321195.02	картометрический метод	0.4	-
30	131850.32	321156.47	картометрический метод	0.4	-
31	131872.65	321135.22	картометрический метод	0.4	-
32	131872.62	321134.68	картометрический метод	0.4	-
33	131926.87	321076.67	картометрический метод	0.4	-
34	131956.3	321054.88	картометрический метод	0.4	-
35	131958.14	321052.6	картометрический метод	0.4	-
36	131949.04	321020.63	картометрический метод	0.4	-
37	131948.9	321017.35	картометрический метод	0.4	-
38	131961.18	320987.76	картометрический метод	0.4	-
39	131970.38	320976.4	картометрический метод	0.4	-
40	131970.35	320975.86	картометрический метод	0.4	-
41	131990.39	320946.48	картометрический метод	0.4	-
42	131990.36	320945.94	картометрический метод	0.4	-
43	131992.2	320943.67	картометрический метод	0.4	-
44	132019.95	320938.59	картометрический метод	0.4	-
45	132080.61	320928.93	картометрический метод	0.4	-
46	132151.73	320962.62	картометрический метод	0.4	-
47	132146.71	320797.99	картометрический метод	0.4	-
48	132900.2	320689.92	картометрический метод	0.4	-
49	132913.03	320840.09	картометрический метод	0.4	-
50	132934.51	321078.82	картометрический метод	0.4	-

Раздел 4

План границ объекта

Граница населенного пункта д. Александровка



Масштаб 1 : 10 000

Используемые условные знаки и обозначения:

- граница населенного пункта;

1 - характерная точка границы;

Подпись _____ Дата " _____ " _____ г.

Место для оттиска печати (при наличии) лица,
составившего описание местоположения границ объекта

ОПИСАНИЕ МЕСТОПОЛОЖЕНИЯ ГРАНИЦ

Граница населенного пункта д. Нежиловка

_____

(наименование объекта местоположение границ, которого описано (далее - объект))

Раздел 1

Сведения об объекте		
№ п/п	Характеристика объекта	Описание характеристик
1	2	3
1	Местоположение объекта	Владимирская область, городской округ Муром, д. Нежиловка
2	Площадь объекта +/- величина погрешности определения площади (Р +/- Дельта Р), м2	345458 +/- 118
3	Иные характеристики объекта	Вид объекта реестра границ: Граница населенного пункта. Протяженность границ: 3887 м

Раздел 2

Сведения о местоположении границ объекта					
1. Система координат МСК-33.1					
2. Сведения о характерных точках границ объекта					
Обозначение характерных точек границ	Координаты, м		Метод определения координат характерной точки	Средняя квадратическая погрешность положения характерной точки (Mt), м	Описание обозначения точки на местности (при наличии)
	X	Y			
1	2	3	4	5	6
1	134884.98	321763.18	картометрический метод	0.4	-
2	134853.43	321846.67	картометрический метод	0.4	-
3	134849.96	321855.91	картометрический метод	0.4	-
4	134844.57	321872.47	картометрический метод	0.4	-
5	134769.16	322397.17	картометрический метод	0.4	-
6	134762.2	322433.9	картометрический метод	0.4	-
7	134687	322671.81	картометрический метод	0.4	-
8	134649.31	322695.46	картометрический метод	0.4	-
9	134556.75	322924.33	картометрический метод	0.4	-
10	134440.94	322848.24	картометрический метод	0.4	-
11	134414.24	322832.48	картометрический метод	0.4	-
12	134401.18	322821.44	картометрический метод	0.4	-
13	134400.63	322811.64	картометрический метод	0.4	-
14	134400.52	322809.65	картометрический метод	0.4	-
15	134404.69	322809.7	картометрический метод	0.4	-
16	134402.62	322772.85	картометрический метод	0.4	-
17	134401.08	322745.34	картометрический метод	0.4	-
18	134397.35	322678.86	картометрический метод	0.4	-
19	134474.25	322676.55	картометрический метод	0.4	-
20	134474.13	322665.79	картометрический метод	0.4	-
21	134472.14	322665.87	картометрический метод	0.4	-
22	134509.14	322406.49	картометрический метод	0.4	-
23	134509.75	322402.22	картометрический метод	0.4	-
24	134436.6	322404.94	картометрический метод	0.4	-
25	134436.68	322352.8	картометрический метод	0.4	-
26	134434.76	322299.46	картометрический метод	0.4	-
27	134491.42	322309.84	картометрический метод	0.4	-

28	134594.31	321854.4	картометрический метод	0.4	-
29	134594.43	321823.45	картометрический метод	0.4	-
30	134573.45	321740.5	картометрический метод	0.4	-
31	134563.96	321699.8	картометрический метод	0.4	-
32	134553.23	321675.05	картометрический метод	0.4	-
33	134531.93	321629.93	картометрический метод	0.4	-
34	134424.87	321435.01	картометрический метод	0.4	-
35	134364.34	321332.37	картометрический метод	0.4	-
36	134404.77	321332.06	картометрический метод	0.4	-
37	134461.51	321395.3	картометрический метод	0.4	-
38	134476.74	321415.25	картометрический метод	0.4	-
39	134484.53	321428.42	картометрический метод	0.4	-
40	134491.2	321435.87	картометрический метод	0.4	-
41	134499.37	321441.98	картометрический метод	0.4	-
42	134524.05	321473.76	картометрический метод	0.4	-
43	134596.9	321544.17	картометрический метод	0.4	-
44	134670.78	321613.85	картометрический метод	0.4	-
45	134749.94	321678.18	картометрический метод	0.4	-
46	134790.84	321705.66	картометрический метод	0.4	-
47	134796.67	321713.91	картометрический метод	0.4	-
48	134801.81	321717.01	картометрический метод	0.4	-
49	134813.01	321720.15	картометрический метод	0.4	-
50	134834.55	321735.93	картометрический метод	0.4	-
51	134842.82	321740.4	картометрический метод	0.4	-
52	134847.89	321743.14	картометрический метод	0.4	-

Раздел 4

План границ объекта

Граница населенного пункта д. Нежиловка

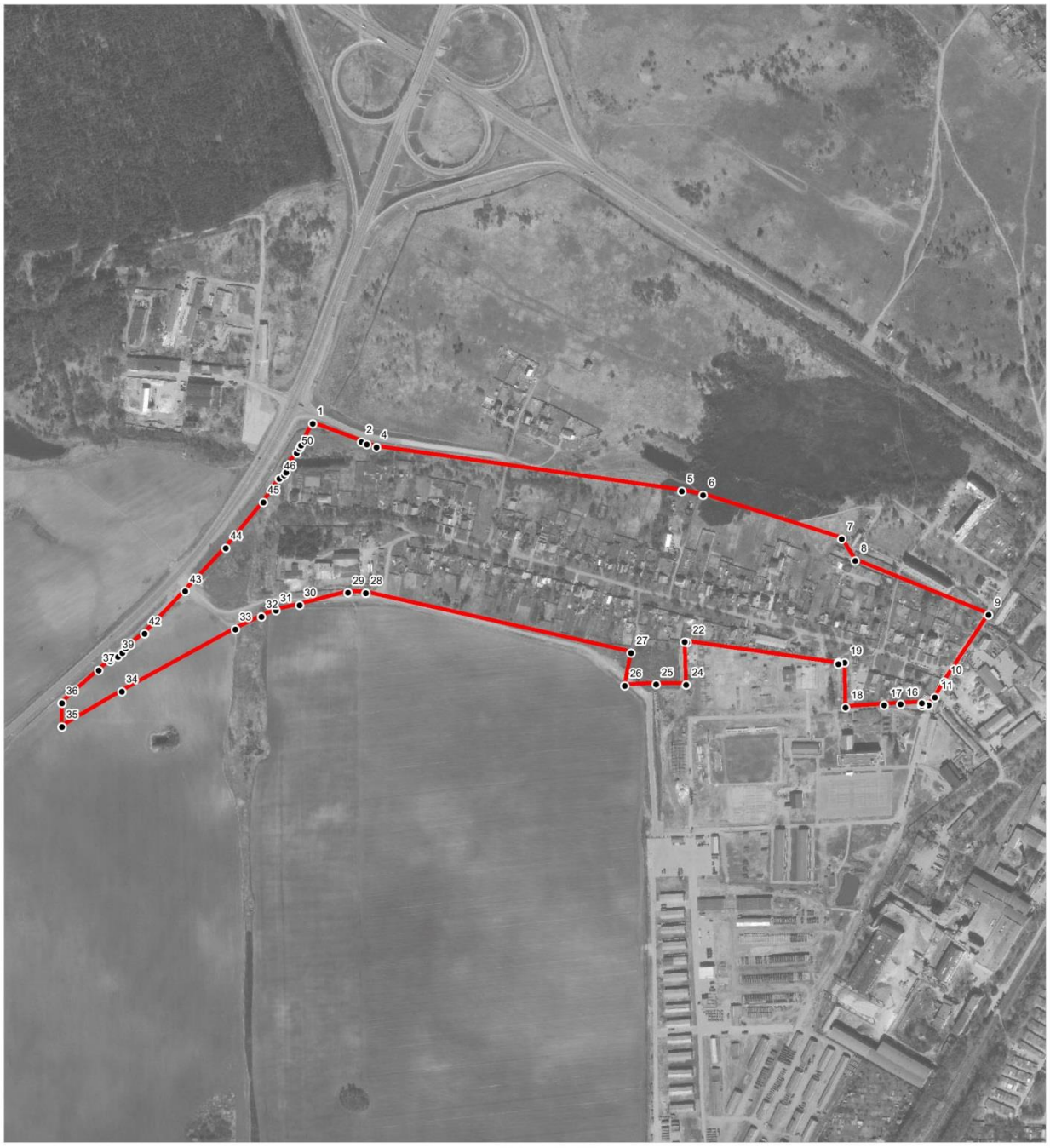

Масштаб 1 : 10 000

Используемые условные знаки и обозначения:

- граница населенного пункта;

1 - характерная точка границы;

Подпись _____ Дата " _____ " _____ г.

Место для оттиска печати (при наличии) лица,
составившего описание местоположения границ объекта

ОПИСАНИЕ МЕСТОПОЛОЖЕНИЯ ГРАНИЦ

Граница населенного пункта п. Муромский

_____

(наименование объекта местоположение границ, которого описано (далее - объект))

Раздел 1

Сведения об объекте		
№ п/п	Характеристика объекта	Описание характеристик
1	2	3
1	Местоположение объекта	Владимирская область, городской округ Муром, п. Муромский
2	Площадь объекта +/- величина погрешности определения площади (Р +/- Дельта Р), м2	1503643 +/- 245
3	Иные характеристики объекта	Вид объекта реестра границ: Граница населенного пункта. Протяженность границ: 6045 м

Раздел 2

Сведения о местоположении границ объекта					
1. Система координат МСК-33.1					
2. Сведения о характерных точках границ объекта					
Обозначение характерных точек границ	Координаты, м		Метод определения координат характерной точки	Средняя квадратическая погрешность положения характерной точки (Mt), м	Описание обозначения точки на местности (при наличии)
	X	Y			
1	2	3	4	5	6
1	131367.67	324900.8	картометрический метод	0.4	-
2	131539.79	325302.62	картометрический метод	0.4	-
3	131554.65	325409.66	картометрический метод	0.4	-
4	131349.9	325511.68	картометрический метод	0.4	-
5	131160.68	325639.43	картометрический метод	0.4	-
6	131159.76	325671.62	картометрический метод	0.4	-
7	130132.06	326002.62	картометрический метод	0.4	-
8	130099.8	326009.31	картометрический метод	0.4	-
9	130086.3	325996.89	картометрический метод	0.4	-
10	130054.35	325966.5	картометрический метод	0.4	-
11	130026.47	325941.58	картометрический метод	0.4	-
12	130104.1	325909.44	картометрический метод	0.4	-
13	130115.14	325913.63	картометрический метод	0.4	-
14	130129.65	325920.91	картометрический метод	0.4	-
15	130126.75	325866.39	картометрический метод	0.4	-
16	130136.97	325846.6	картометрический метод	0.4	-
17	130039.7	325347.66	картометрический метод	0.4	-
18	130052.32	325326.26	картометрический метод	0.4	-
19	130080.51	325306.92	картометрический метод	0.4	-
20	130110.97	325295.16	картометрический метод	0.4	-
21	130160.53	325277.64	картометрический метод	0.4	-
22	130241.74	325275.74	картометрический метод	0.4	-
23	130241.19	325234.49	картометрический метод	0.4	-
24	130239.78	325129.73	картометрический метод	0.4	-
25	130240.08	325129.84	картометрический метод	0.4	-
26	130238.03	324949.97	картометрический метод	0.4	-
27	130237.42	324950.35	картометрический метод	0.4	-

28	130236.13	324852.13	картометрический метод	0.4	-
29	130235.27	324786.94	картометрический метод	0.4	-
30	130234.86	324755.82	картометрический метод	0.4	-
31	130234.01	324754.79	картометрический метод	0.4	-
32	130233.92	324685.07	картометрический метод	0.4	-
33	130236.52	324679.51	картометрический метод	0.4	-
34	130334.42	324746.93	картометрический метод	0.4	-
35	130370.75	324771.94	картометрический метод	0.4	-
36	130522.31	324696.22	картометрический метод	0.4	-
37	130564.29	324682.32	картометрический метод	0.4	-
38	130721.82	324670.29	картометрический метод	0.4	-
39	130765.52	324666.95	картометрический метод	0.4	-
40	130765.68	324648.34	картометрический метод	0.4	-
41	130769.71	324647.33	картометрический метод	0.4	-
42	130777.38	324647.01	картометрический метод	0.4	-
43	130778.26	324647.03	картометрический метод	0.4	-
44	130779.78	324647.07	картометрический метод	0.4	-
45	130784.64	324647.18	картометрический метод	0.4	-
46	130797.82	324645.65	картометрический метод	0.4	-
47	130798.49	324662.68	картометрический метод	0.4	-
48	130813.26	324661.94	картометрический метод	0.4	-
49	130813.29	324663.3	картометрический метод	0.4	-
50	130896.45	324656.95	картометрический метод	0.4	-
51	130895.65	324624.77	картометрический метод	0.4	-
52	130895.38	324621.11	картометрический метод	0.4	-
53	130861.45	324163.98	картометрический метод	0.4	-
54	130856.74	324093.6	картометрический метод	0.4	-
55	130947.99	324189.38	картометрический метод	0.4	-
56	131127.94	324397.17	картометрический метод	0.4	-
57	131153.37	324462.51	картометрический метод	0.4	-
58	131207.91	324607.99	картометрический метод	0.4	-

Раздел 4

План границ объекта

Граница населенного пункта п. Муромский



Масштаб 1 : 10 000

Используемые условные знаки и обозначения:

- граница населенного пункта;

• 1 - характерная точка границы;

Подпись _____ Дата " _____ " _____ г.

Место для оттиска печати (при наличии) лица,
составившего описание местоположения границ объекта

ОПИСАНИЕ МЕСТОПОЛОЖЕНИЯ ГРАНИЦ

Граница населенного пункта д. Орлово

_____
(наименование объекта местоположение границ, которого описано (далее - объект))

Раздел 1

Сведения об объекте		
№ п/п	Характеристика объекта	Описание характеристик
1	2	3
1	Местоположение объекта	Владимирская область, городской округ Муром, д. Орлово
2	Площадь объекта +/- величина погрешности определения площади (Р +/- Дельта Р), м2	1070621 +/- 207
3	Иные характеристики объекта	Вид объекта реестра границ: Граница населенного пункта. Протяженность границ: 8374 м

Раздел 2

Сведения о местоположении границ объекта					
1. Система координат МСК-33.1					
2. Сведения о характерных точках границ объекта					
Обозначение характерных точек границ	Координаты, м		Метод определения координат характерной точки	Средняя квадратическая погрешность положения характерной точки (Mt), м	Описание обозначения точки на местности (при наличии)
	X	Y			
1	2	3	4	5	6
1	129969.65	325054.09	картометрический метод	0.4	-
2	130030.68	325273.98	картометрический метод	0.4	-
3	130039.7	325347.66	картометрический метод	0.4	-
4	130136.97	325846.6	картометрический метод	0.4	-
5	130126.75	325866.39	картометрический метод	0.4	-
6	130129.65	325920.91	картометрический метод	0.4	-
7	130115.14	325913.63	картометрический метод	0.4	-
8	130104.1	325909.44	картометрический метод	0.4	-
9	130026.47	325941.58	картометрический метод	0.4	-
10	130054.35	325966.5	картометрический метод	0.4	-
11	130086.3	325996.89	картометрический метод	0.4	-
12	130099.8	326009.31	картометрический метод	0.4	-
13	129860.64	326058.93	картометрический метод	0.4	-
14	129918.6	326013.5	картометрический метод	0.4	-
15	129887.27	325976.54	картометрический метод	0.4	-
16	129771.86	325999.25	картометрический метод	0.4	-
17	129761.17	325883.3	картометрический метод	0.4	-
18	129665.42	325862.81	картометрический метод	0.4	-
19	129620.41	325586.01	картометрический метод	0.4	-
20	129609.79	325449.07	картометрический метод	0.4	-
21	129607.98	325449.36	картометрический метод	0.4	-
22	129596.95	325451.18	картометрический метод	0.4	-
23	129593.76	325430.54	картометрический метод	0.4	-
24	129605.59	325429.36	картометрический метод	0.4	-
25	129608.23	325428.92	картометрический метод	0.4	-
26	129603.55	325368.65	картометрический метод	0.4	-
27	129591.23	325370.86	картометрический метод	0.4	-
28	129580.83	325372.39	картометрический метод	0.4	-

29	129579.52	325351.19	картометрический метод	0.4	-
30	129576.98	325330.24	картометрический метод	0.4	-
31	129599.26	325327.04	картометрический метод	0.4	-
32	129600.32	325326.86	картометрический метод	0.4	-
33	129594.31	325249.4	картометрический метод	0.4	-
34	129571.94	325251.1	картометрический метод	0.4	-
35	129573.03	325241.68	картометрический метод	0.4	-
36	129296.78	325222.6	картометрический метод	0.4	-
37	129256.42	325229.3	картометрический метод	0.4	-
38	129141.79	325219.48	картометрический метод	0.4	-
39	129099.79	325219.39	картометрический метод	0.4	-
40	128806.9	325218.73	картометрический метод	0.4	-
41	128703.06	325203.61	картометрический метод	0.4	-
42	128160.41	325148.22	картометрический метод	0.4	-
43	128143.33	325137.89	картометрический метод	0.4	-
44	128104.17	325171.99	картометрический метод	0.4	-
45	127965.23	325092.96	картометрический метод	0.4	-
46	127969.55	325058.73	картометрический метод	0.4	-
47	128147.68	325043.31	картометрический метод	0.4	-
48	128178.82	324974.96	картометрический метод	0.4	-
49	128291.2	324933.29	картометрический метод	0.4	-
50	128286.14	324906.07	картометрический метод	0.4	-
51	128707.86	324944.78	картометрический метод	0.4	-
52	128839.97	324956.04	картометрический метод	0.4	-
53	129004.42	324970.91	картометрический метод	0.4	-
54	129006.13	324952.8	картометрический метод	0.4	-
55	129027.13	324954.18	картометрический метод	0.4	-
56	129025.96	324972.84	картометрический метод	0.4	-
57	129167.69	324985.58	картометрический метод	0.4	-
58	129167.83	324983.95	картометрический метод	0.4	-
59	129171.11	324944.19	картометрический метод	0.4	-
60	129192.66	324945.87	картометрический метод	0.4	-
61	129189.01	324984.47	картометрический метод	0.4	-
62	129188.73	324987.47	картометрический метод	0.4	-
63	129275.25	324995.25	картометрический метод	0.4	-
64	129301.06	324993.67	картометрический метод	0.4	-
65	129302.29	324978.77	картометрический метод	0.4	-
66	129322.92	324982.34	картометрический метод	0.4	-
67	129323.18	324978.5	картометрический метод	0.4	-
68	129346.27	324978.81	картометрический метод	0.4	-
69	129344.53	324995.89	картометрический метод	0.4	-
70	129641.96	325015.49	картометрический метод	0.4	-
71	129634.81	324940.07	картометрический метод	0.4	-
72	129611.55	324939.44	картометрический метод	0.4	-
73	129603.06	324922.25	картометрический метод	0.4	-
74	129602.79	324871.78	картометрический метод	0.4	-
75	129612.26	324866.98	картометрический метод	0.4	-
76	129546.13	324681.64	картометрический метод	0.4	-
77	129514.24	324571.64	картометрический метод	0.4	-
78	129469.76	324457.47	картометрический метод	0.4	-
79	129453.97	324464.91	картометрический метод	0.4	-
80	129444.43	324442.78	картометрический метод	0.4	-
81	129461.15	324435.38	картометрический метод	0.4	-
82	129387.89	324247.33	картометрический метод	0.4	-
83	129370.15	324195.42	картометрический метод	0.4	-
84	129445.86	324155.92	картометрический метод	0.4	-
85	129479.49	324128.12	картометрический метод	0.4	-
86	129519.61	324115.95	картометрический метод	0.4	-
87	129585.31	324113.1	картометрический метод	0.4	-

88	129603.91	324095.83	картометрический метод	0.4	-
89	129680.31	324206.1	картометрический метод	0.4	-
90	129740.69	324303.9	картометрический метод	0.4	-
91	129789.67	324406.57	картометрический метод	0.4	-
92	129961.54	325036.53	картометрический метод	0.4	-
93	129963.03	325025.77	картометрический метод	0.4	-

Раздел 4

План границ объекта

Граница населенного пункта д. Орлово



Масштаб 1 : 10 000

Используемые условные знаки и обозначения:

- граница населенного пункта;

•1 - характерная точка границы;

Подпись _____ Дата " _____ " _____ г.

Место для оттиска печати (при наличии) лица,
составившего описание местоположения границ объекта

ОПИСАНИЕ МЕСТОПОЛОЖЕНИЯ ГРАНИЦ

Граница населенного пункта д. Коммуна

_____

(наименование объекта местоположение границ, которого описано (далее - объект))

Раздел 1

Сведения об объекте		
№ п/п	Характеристика объекта	Описание характеристик
1	2	3
1	Местоположение объекта	Владимирская область, городской округ Муром, д. Коммуна
2	Площадь объекта +/- величина погрешности определения площади (Р +/- Дельта Р), м2	66980 +/- 52
3	Иные характеристики объекта	Вид объекта реестра границ: Граница населенного пункта. Протяженность границ: 1023 м

Раздел 2

Сведения о местоположении границ объекта					
1. Система координат МСК-33.1					
2. Сведения о характерных точках границ объекта					
Обозначение характерных точек границ	Координаты, м		Метод определения координат характерной точки	Средняя квадратическая погрешность положения характерной точки (Mt), м	Описание обозначения точки на местности (при наличии)
	X	Y			
1	2	3	4	5	6
1	136761.29	322565.81	картометрический метод	0.4	-
2	136763.65	322620.45	картометрический метод	0.4	-
3	136765.3	322658.77	картометрический метод	0.4	-
4	136727.37	322727.68	картометрический метод	0.4	-
5	136664.66	322793.49	картометрический метод	0.4	-
6	136579.89	322802.63	картометрический метод	0.4	-
7	136511.35	322814.44	картометрический метод	0.4	-
8	136473.17	322812.53	картометрический метод	0.4	-
9	136418.51	322745.91	картометрический метод	0.4	-
10	136406.45	322730.68	картометрический метод	0.4	-
11	136476.15	322660.69	картометрический метод	0.4	-
12	136567.81	322574.15	картометрический метод	0.4	-
13	136568.02	322573.51	картометрический метод	0.4	-
14	136572.68	322569.55	картометрический метод	0.4	-
15	136624.88	322520.26	картометрический метод	0.4	-
16	136684.29	322522.59	картометрический метод	0.4	-
17	136708.87	322562.04	картометрический метод	0.4	-

Раздел 4

План границ объекта

Граница населенного пункта д. Коммуна



Масштаб 1 : 5 000

Используемые условные знаки и обозначения:

- граница населенного пункта;

1 - характерная точка границы;

Подпись _____ Дата " _____ " _____ г.

Место для оттиска печати (при наличии) лица,
составившего описание местоположения границ объекта