Проект решений на предоставление разрешения на условно разрешенный вид использования земельных участков, расположенных на территории муниципального образования округ Муром

По заявлению о предоставлении разрешения на условно разрешенный вид использования земельного участка, находящегося в соответствии с утвержденной схемой расположения земельного участка на кадастровом плане территории кадастрового квартала с кадастровым номером 33:26:030201, площадью 4113 кв. м, с местоположением: Российская Федерация, Владимирская обл., г.о. округ Муром, г. Муром, ул. Горького, д. 53 – «Малоэтажная многоквартирная жилая застройка (2.1.1)».

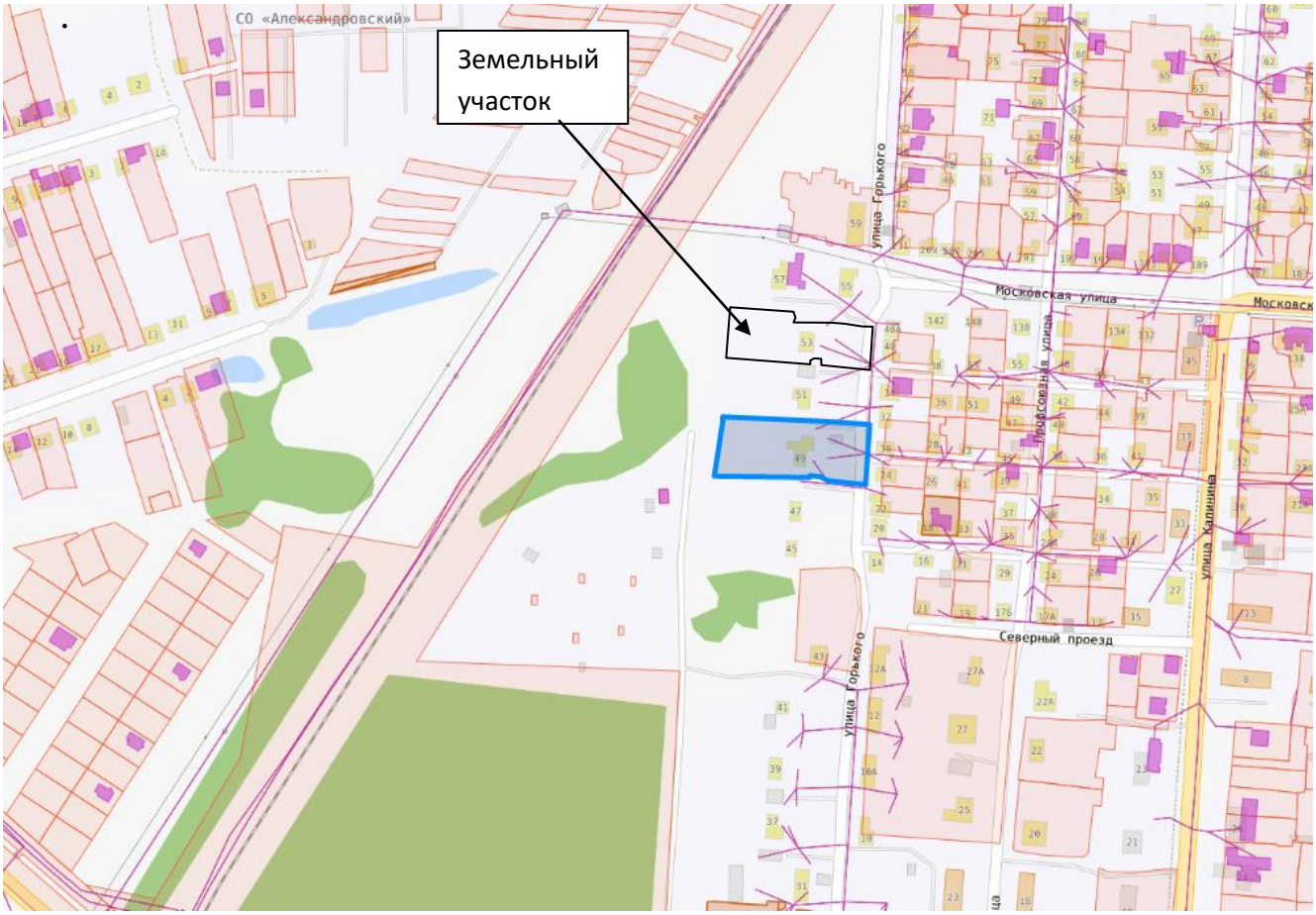

Проект решений на предоставление разрешения на условно разрешенный вид использования земельных участков, расположенных на территории муниципального образования округ Муром

По заявлению о предоставлении разрешения на условно разрешенный вид использования земельного участка, находящегося в соответствии с утвержденной схемой расположения земельного участка на кадастровом плане территории кадастрового квартала с кадастровым номером 33:26:030208, площадью 3218 кв. м, с местоположением: Российская Федерация, Владимирская обл., г.о. округ Муром, г. Муром, ул. Калинина, д. 17 – «Малоэтажная многоквартирная жилая застройка (2.1.1)».

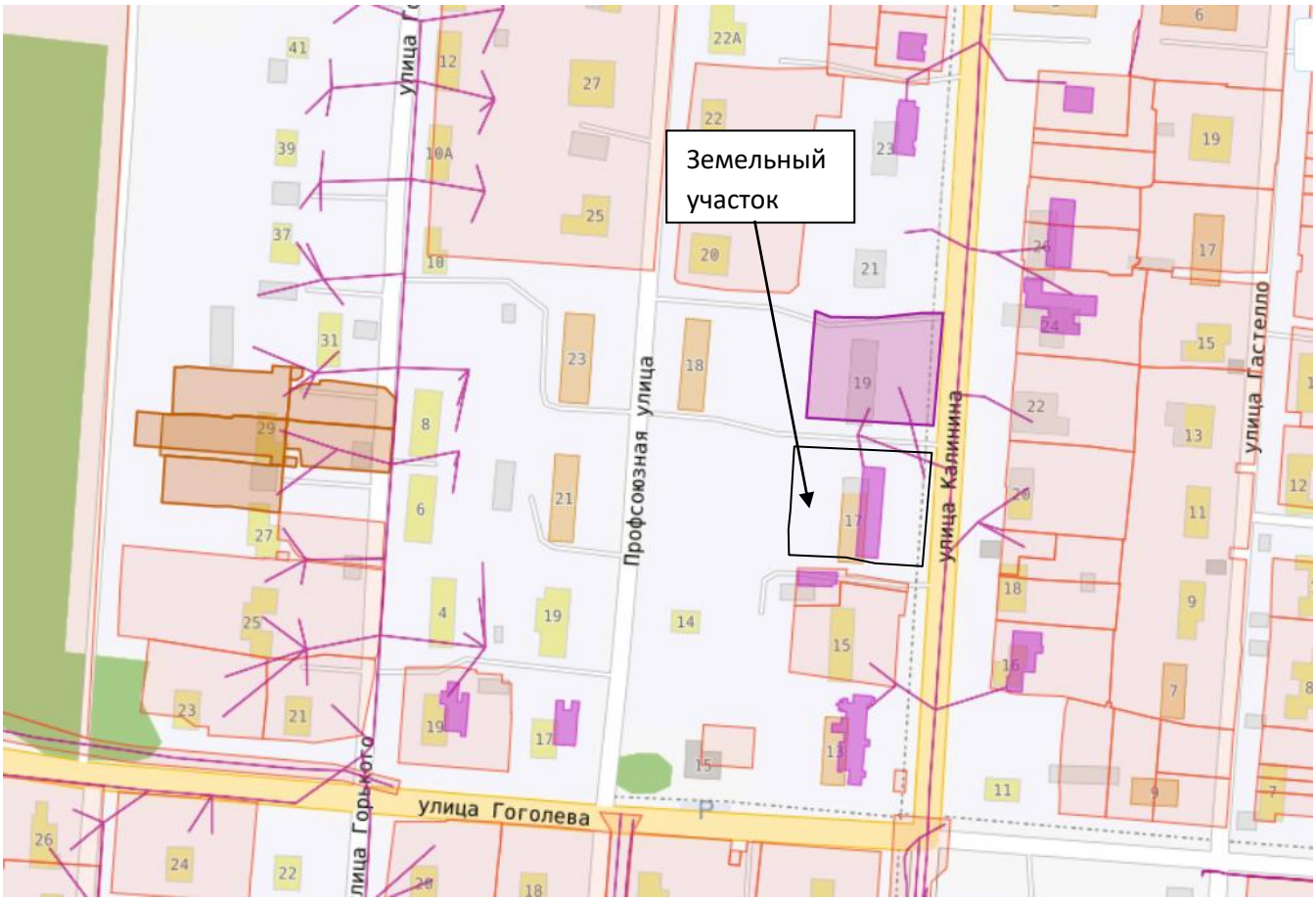

Проект решений на предоставление разрешения на условно разрешенный вид использования земельных участков, расположенных на территории муниципального образования округ Муром

По заявлению о предоставлении разрешения на условно разрешенный вид использования земельного участка, находящегося в соответствии с утвержденной схемой расположения земельного участка на кадастровом плане территории кадастрового квартала с кадастровым номером 33:26:030208, площадью 2665 кв. м, с местоположением: Российская Федерация, Владимирская обл., г.о. округ Муром, г. Муром, ул. Профсоюзная, д. 18 – «Малоэтажная многоквартирная жилая застройка (2.1.1)».

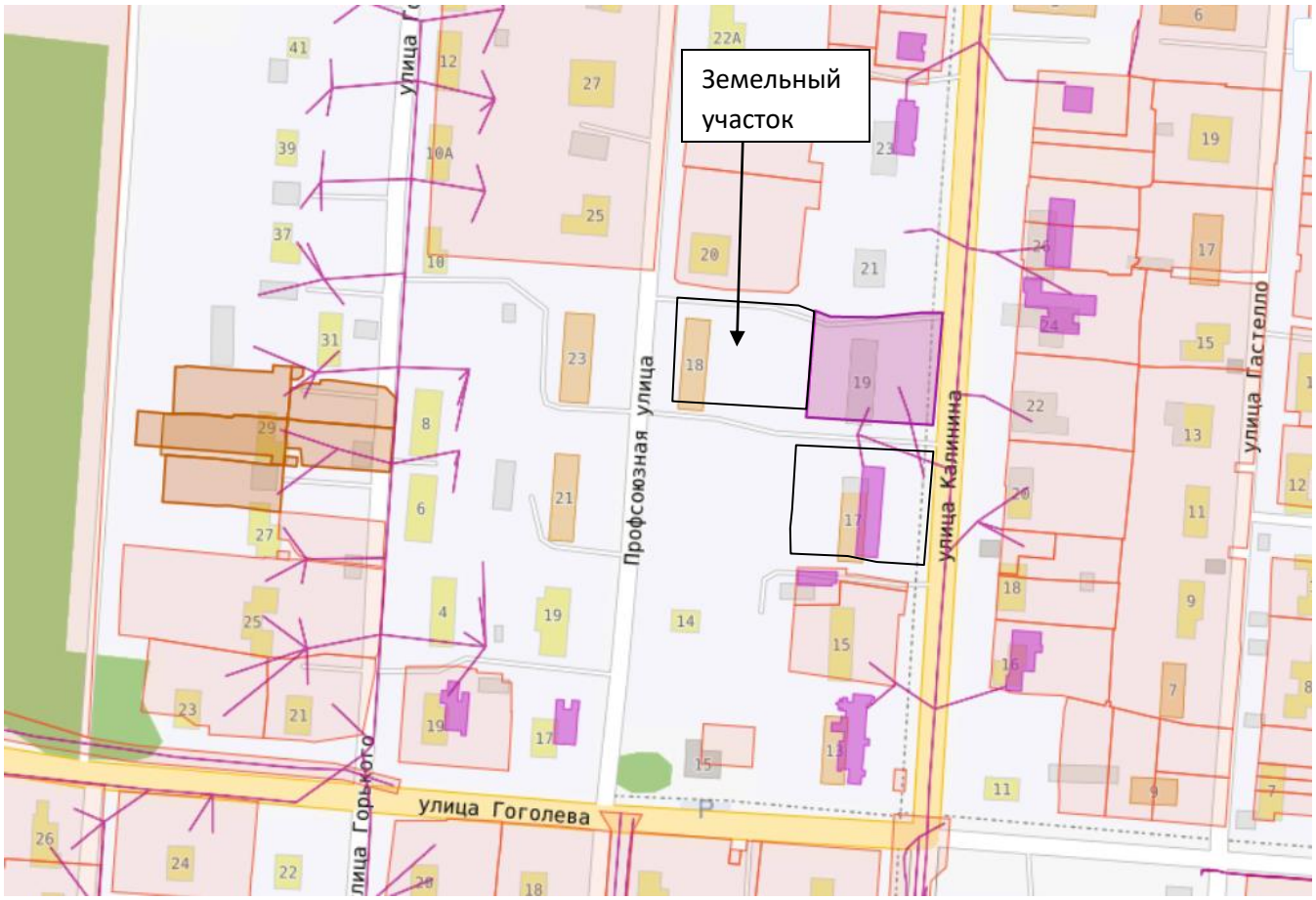

Проект решений на предоставление разрешения на условно разрешенный вид использования земельных участков, расположенных на территории муниципального образования округ Муром

По заявлению о предоставлении разрешения на условно разрешенный вид использования земельного участка, находящегося в соответствии с утвержденной схемой расположения земельного участка на кадастровом плане территории кадастрового квартала с кадастровым номером 33:15:001503, площадью 2088 кв. м, с местоположением: Российская Федерация, Владимирская обл., г.о. округ Муром, с. Стригино, ул. Совхозная, д. 13 – «Малоэтажная многоквартирная жилая застройка (2.1.1)».



Проект решений на предоставление разрешения на условно разрешенный вид использования земельных участков, расположенных на территории муниципального образования округ Муром

По заявлению о предоставлении разрешения на условно разрешенный вид использования земельного участка с кадастровым номером 33:26:020408:30, площадью 570 кв. м, с местоположением: Российская Федерация, Владимирская обл., МО о. Муром (городской округ), г. Муром, ул. Чулошникова, д. 5 – «Для индивидуального жилищного строительства (2.1)».

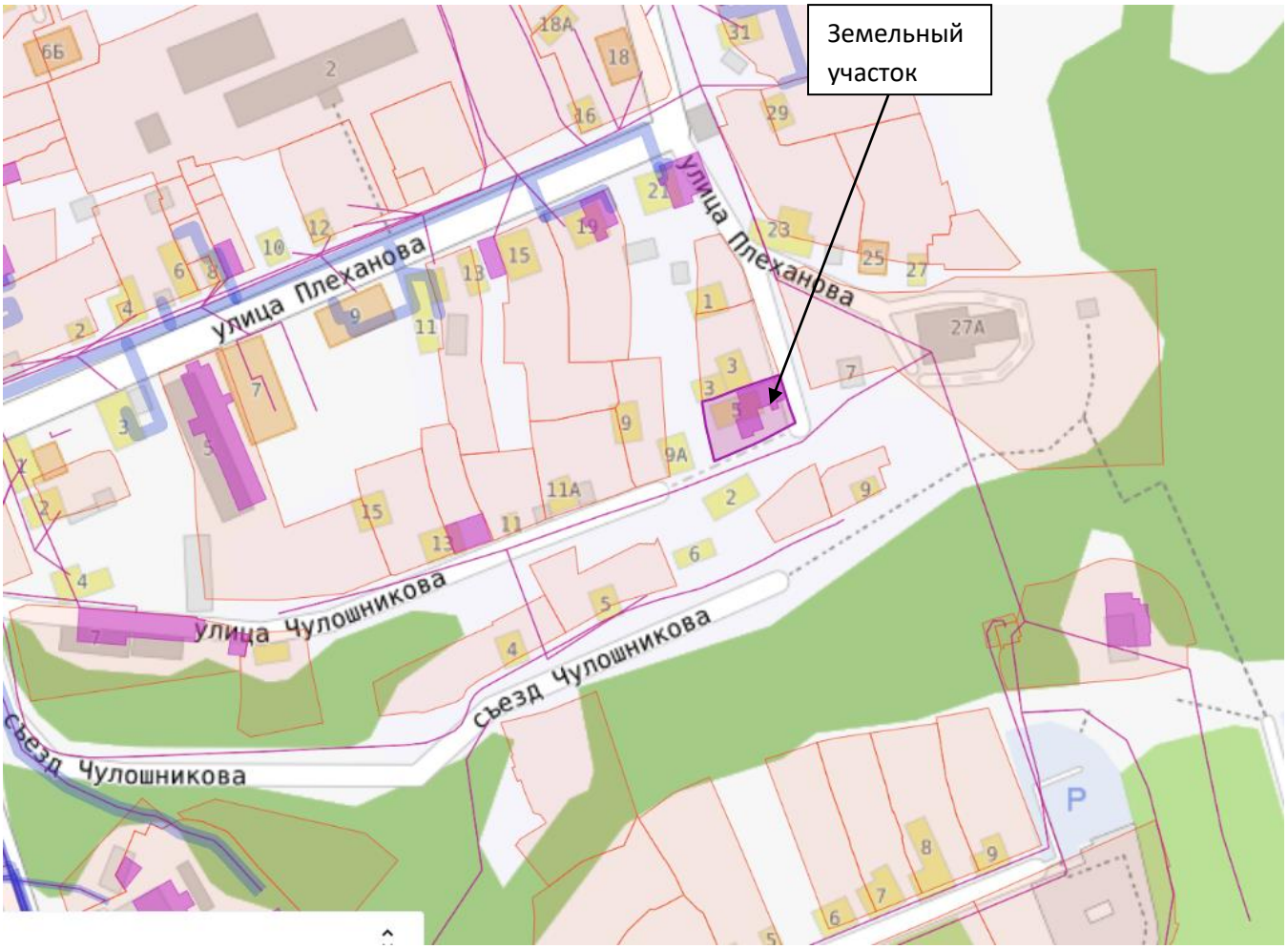

Проект решений на предоставление разрешения на условно разрешенный вид использования земельных участков, расположенных на территории муниципального образования округ Муром

По заявлению о предоставлении разрешения на условно разрешенный вид использования земельного участка, находящегося в соответствии с утвержденной схемой расположения земельного участка на кадастровом плане территории кадастрового квартала с кадастровым номером 33:15:001402, площадью 580 кв. м, с местоположением: Российская Федерация, Владимирская обл., г.о. округ Муром, пос. ф-ки им. П.Л. Войкова, д. 18 – «Малоэтажная многоквартирная жилая застройка (2.1.1)».

