

Проект
изменения в Генеральный план муниципального образования округ Муром

1. Изменить функциональную зону «Зона застройки индивидуальными жилыми домами (жилые зоны)» на функциональную зону «Зона застройки многоэтажными жилыми домами (9 этажей и более)».




Карта функциональных зон округа Генерального плана муниципального образования округ Муром.
До внесения изменений (Фрагмент)



После внесения изменений (Фрагмент)












Условные обозначения

	ГРАНИЦА ГОРОДСКОГО ОКРУГА
	ГРАНИЦА МУНИЦИПАЛЬНОГО ОБРАЗОВАНИЯ
	ГРАНИЦА НАСЕЛЕННОГО ПУНКТА

ФУНКЦИОНАЛЬНЫЕ ЗОНЫ

ЖИЛЫЕ ЗОНЫ

ПРОЕКТ	СУЩЕСТВ.	
		ЗОНА ЗАСТРОЙКИ ИНДИВИДУАЛЬНЫМИ ЖИЛЫМИ ДОМАМИ
		ЗОНА ЗАСТРОЙКИ МАЛОЭТАЖНЫМИ ЖИЛЫМИ ДОМАМИ (до 4 ЭТАЖЕЙ, ВКЛЮЧАЯ МАНСАРДНЫЙ)
		ЗОНА ЗАСТРОЙКИ СРЕДНЕЭТАЖНЫМИ ЖИЛЫМИ ДОМАМИ (от 5 до 8 ЭТАЖЕЙ, ВКЛЮЧАЯ МАНСАРДНЫЙ)
		ЗОНА ЗАСТРОЙКИ МНОГОЭТАЖНЫМИ ЖИЛЫМИ ДОМАМИ (9 ЭТАЖЕЙ И БОЛЕЕ)
		ЗОНА ЗАСТРОЙКИ НАСЕЛЕННЫХ ПУНКТОВ

2. Дополнить карту зон с особыми условиями использования территории санитарно-защитной зоной для АО «Муромский приборостроительный завод» производственная площадка».

