



**Общество с ограниченной ответственностью  
"Градпроект"**

**ДОКУМЕНТАЦИЯ ПО ПЛАНИРОВКЕ ТЕРРИТОРИИ – ПРОЕКТА  
МЕЖЕВАНИЯ ТЕРРИТОРИИ (ПМТ) ДЛЯ СТРОИТЕЛЬСТВА ИНЖЕ-  
НЕРНЫХ СЕТЕЙ ЖИЛЫХ ДОМОВ ДЛЯ МНОГОДЕТНЫХ СЕМЕЙ  
НА ТЕРРИТОРИИ ПО АДРЕСУ: МУРОМСКИЙ РАЙОН, АЛЕКСАНД-  
РОВКА ВТОРАЯ ОЧЕРЕДЬ**

**ШИФР: ТП-№07/22**

**ТОМ 1 – ОСНОВНАЯ (УТВЕРЖДАЮЩАЯ) ЧАСТЬ**

**Заказчик: МКУ "Муромстройзаказчик"**

Генеральный директор ООО "Градпроект"

Н.А. Богатырёва

**Владимир 2022г.**

## Состав проекта

<b>№ п/п</b>	<b>Номер тома, кни- ги</b>	<b>Наименование тома, книги</b>
<b>1</b>	Том 1	Основная (утверждаемая) часть проекта межевания
<b>2</b>	Том 2	Материалы по обоснованию проекта межевания

## Содержание тома 1

№ п/п	Наименование разделов и чертежей проекта	Масштаб	Номер страни- цы/листа
<b>1</b>	<b>2</b>	<b>3</b>	<b>4</b>
	Состав проекта		2
	Содержание Тома 1		3
	Состав авторского коллектива		4
	<b><u>Пояснительная записка</u></b>		
1	Основание для выполнения проекта межевания		5
2	Цели выполнения проекта межевания		5
3	Задачи при выполнении проекта межевания		5
4	Анализ существующего положения		6
5	Сведения о границах территории, в отношении которой утверждён проект межевания		6
6	Перечень и сведения о площади образуемых земельных участков, которые будут отнесены к территориям общего пользования или имуществу общего пользования		8
7	Перечень и сведения о площади образуемых земельных участков, в отношении которых предполагаются резервирование и (или) изъятие для государственных или муниципальных нужд		9
8	Красные линии и линии отступа от красных линий		9
	<b><u>Приложения</u></b>		12
	Приложение 1. Ведомость координат поворотных точек образуемых земельных участков		13
	<b><u>Графические материалы</u></b>		
1	Чертежи межевания территории		1-7

### Состав авторского коллектива

<b>№п/п</b>	<b>Исполнитель</b>	<b>ФИО</b>	<b>Подпись, дата</b>
1	Генеральный директор ООО "ГРАДПРО- ЕКТ"	Н.А. Богатырева	
2	Начальник отдела планировки и застройки	О.С. Гиевая	
3	Архитектор	П.А. Большакова	

# **ПОЯСНИТЕЛЬНАЯ ЗАПИСКА**

## **1. Основание для выполнения проекта межевания**

Проект межевания территории разрабатывается на земельный участок, расположенного по адресу: МО округ Муром (городской округ), г. Муром, д. Александровка Владимирской области разработан на основании:

- технического задания на разработку документации по планировке территории – проекта межевания территории (ПМТ) для строительства инженерных сетей жилых домов для многодетных семей на территории по адресу: Муромский район, Александровка вторая очередь;

- кадастрового плана территории квартала 33:26:030104;
- кадастрового плана территории квартала 33:26:030103.

## **2. Цели выполнения проекта межевания**

Подготовка проекта межевания подлежащих застройке территорий осуществляется в целях установления границ территории проектирования для строительства инженерных сетей жилых домов для многодетных семей с присвоением соответствующей функциональной зоны земельного участка.

Сформированный земельный участок должен обеспечить:

- возможность полноценной реализации прав на формируемый земельный участок, включая возможность полноценного использования в соответствии с назначением, и эксплуатационными качествами;
- возможность долгосрочного использования земельного участка.

Структура землепользования в пределах территории межевания, сформированная в результате межевания должна обеспечить условия для наиболее эффективного использования и развития этой территории.

## **3. Задачи при выполнении проекта межевания**

В процессе межевания решаются следующие задачи:

- установление границ территории проектирования для строительства инженерных сетей жилых домов для многодетных семей с присвоением соответствующей функциональной зоны земельного участка.

Проектом межевания границ отображены:

- границы планируемых и существующих элементов планировочной структуры;
- красные линии, утвержденные в составе проекта планировки территории, или красные линии, утверждаемые, изменяемые проектом межевания территории;
- линии отступа от красных линий в целях определения мест допустимого размещения зданий, строений, сооружений.

#### 4. Анализ существующего положения

Территория в границах проекта планировки находится в западной части г. Муром.

В соответствии с материалами генерального плана муниципального образования городской округ Муром и Правилами землепользования и застройки муниципального образования городской округ Муром, возможное использование разрабатываемого участка в границах проекта межевания – для индивидуального жилищного строительства (территориальная зона Ж-1).

Площадь территории в границах проекта межевания составляет 114544,0 м<sup>2</sup>.

#### 5. Сведения о границах территории, в отношении которой утверждён проект межевания

Граница территории, в отношении которой разрабатывается проект межевания, имеет следующий перечень координат характерных точек.

Таблица 5.1

Ведомость координат поворотных точек границ проекта межевания

№ точки	X	Y
1	132637.5384	322167.0937
2	132687.5706	322174.0295
3	132756.5586	322183.5931
4	132836.9534	322161.8103
5	132855.0221	322156.9146
6	132851.5277	322147.8329
7	132830.1062	322092.1589
8	132825.0790	322093.1599
9	132801.2124	322097.9123
10	132750.6335	322107.9836
11	132750.1111	322108.2866
12	132723.7018	322123.6026
13	132717.0052	322101.5678
14	132710.9314	322081.5818
15	132706.9403	322068.4495
16	132702.5723	322054.0765
17	132664.0874	321927.4432
18	132539.3677	321887.2695
19	132505.3600	321874.2600
20	132464.0554	321858.5822
21	132446.8647	321891.2433
22	132414.7652	321940.3453
23	132409.3278	321948.6627
24	132355.0286	322031.7229
25	132339.1786	322055.9684
26	132291.6214	322212.2871
27	132243.3772	322569.6384

28	132288.7963	322568.9495
29	132309.3165	322353.6280
30	132363.3006	322170.6130
31	132435.7888	322206.0829
32	132474.0355	322109.0533

**6. Перечень и сведения о площади образуемых земельных участков, которые будут отнесены к территориям общего пользования или имуществу общего пользования**

Таблица 6.1

Перечень и сведения о площади образуемых земельных участков, которые будут отнесены к территориям общего пользования или имуществу общего пользования

<b>№п/п</b>	<b>Условный номер земельного участка на чертеже проекта межевания</b>	<b>Исходный кадастровый номер квартала</b>	<b>Вид разрешенного использования, земельного участка в соответствии с проектом планировки (код вида, согласно классификатору ВРИ)</b>	<b>Статус</b>	<b>Площадь образуемого земельного участка, кв. м</b>	<b>Категория земель</b>
1	33:26:030104:3У1	33:26:030104	12.0.1	Образуемый	10788,0	Земли населенных пунктов
2	33:26:030104:3У2	33:26:030104	12.0.1	Образуемый	2192,0	Земли населенных пунктов
3	33:26:030103:3У1	33:26:030104	12.0.1	Образуемый	1621,0	Земли населенных пунктов
4	33:26:030103:3У2	33:26:030104	12.0.1	Образуемый	1344,0	Земли населенных пунктов
5	33:26:030103:3У3	33:26:030104	12.0.1	Образуемый	112,0	Земли населенных пунктов



## 7. Перечень и сведения о площади образуемых земельных участков, в отношении которых предполагаются резервирование и (или) изъятие для государственных или муниципальных нужд

Земельные участки, в отношении которых предполагается резервирование и (или) изъятие для государственных или муниципальных нужд, отсутствуют.

## 8. Красные линии и линии отступа от красных линий

В границах территории, для которой подготовлен настоящий проект межевания, красные линии устанавливаются вдоль границ земельных участков.

Таблица 8.1

Ведомость координат поворотных точек устанавливаемых красных линий

№ точки	X	Y	Примечание
1	132666.89	321959.91	Устанавливаемые
2	132658.20	321974.59	Устанавливаемые
3	132653.06	321971.54	Устанавливаемые
4	132635.29	321961.02	Устанавливаемые
5	132617.51	321950.50	Устанавливаемые
6	132599.74	321939.97	Устанавливаемые
7	132581.96	321929.45	Устанавливаемые
8	132564.19	321918.93	Устанавливаемые
9	132546.41	321908.41	Устанавливаемые
10	132530.24	321898.82	Устанавливаемые
11	132511.40	321922.46	Устанавливаемые
12	132496.57	321941.53	Устанавливаемые
13	132492.88	321946.18	Устанавливаемые
14	132494.09	321946.99	Устанавливаемые
15	132502.35	321951.90	Устанавливаемые
16	132519.52	321962.06	Устанавливаемые
17	132536.69	321972.23	Устанавливаемые
18	132553.86	321982.39	Устанавливаемые
19	132571.04	321992.56	Устанавливаемые
20	132588.22	322002.73	Устанавливаемые
21	132605.39	322012.90	Устанавливаемые
22	132622.56	322023.06	Устанавливаемые
23	132648.05	322038.15	Устанавливаемые
24	132673.81	322053.40	Устанавливаемые
25	132699.76	322069.25	Устанавливаемые
26	132700.25	322070.89	Устанавливаемые
27	132704.50	322084.22	Устанавливаемые
28	132709.99	322104.22	Устанавливаемые
29	132718.69	322133.88	Устанавливаемые
30	132730.81	322180.02	Устанавливаемые
31	132714.34	322177.74	Устанавливаемые
32	132701.63	322129.47	Устанавливаемые

33	132699.30	322120.62	Устанавливаемые
34	132692.16	322093.47	Устанавливаемые
35	132664.31	322140.54	Устанавливаемые
36	132662.49	322143.62	Устанавливаемые
37	132657.59	322151.91	Устанавливаемые
38	132434.68	322019.95	Устанавливаемые
39	132685.80	322083.69	Устанавливаемые
40	132668.62	322073.52	Устанавливаемые
41	132651.45	322063.36	Устанавливаемые
42	132634.28	322053.19	Устанавливаемые
43	132617.10	322043.02	Устанавливаемые
44	132599.93	322032.86	Устанавливаемые
45	132582.76	322022.69	Устанавливаемые
46	132565.58	322012.52	Устанавливаемые
47	132548.41	322002.36	Устанавливаемые
48	132531.23	321992.19	Устанавливаемые
49	132514.06	321982.02	Устанавливаемые
50	132496.89	321971.85	Устанавливаемые
51	132481.63	321962.77	Устанавливаемые
52	132462.47	321986.31	Устанавливаемые
53	132443.38	322009.75	Устанавливаемые
54	132466.40	322023.39	Устанавливаемые
55	132483.56	322033.54	Устанавливаемые
56	132500.73	322043.71	Устанавливаемые
57	132517.91	322053.88	Устанавливаемые
58	132535.08	322064.04	Устанавливаемые
59	132552.26	322074.21	Устанавливаемые
60	132569.43	322084.38	Устанавливаемые
61	132586.60	322094.54	Устанавливаемые
62	132603.78	322104.71	Устанавливаемые
63	132620.95	322114.88	Устанавливаемые
64	132638.12	322125.04	Устанавливаемые
65	132655.30	322135.21	Устанавливаемые
66	132670.55	322109.45	Устанавливаемые

Красные линии на территориях, смежных с территорией в границах проекта планировки, следует установить при подготовке проектов планировки (их основной (утверждаемой) части) для соответствующих частей территории.

Линиями регулирования застройки для целей настоящего проекта планировки следует считать линии отступа от красных линий в целях определения места допустимого размещения зданий, строений, сооружений.

Минимальное расстояние от объекта капитального строительства (в зоне Ж-1) до красной линии улиц и проездов определяется линиями градостроительного регулирования на основании документации по планировке территории (проект планировки, проект межевания), а при ее отсутствии

действующими нормами и правилами (но составляет: от улиц, переулков - не менее 5,0 м; проездов – не менее 3,0 м).

В сложившейся застройке строительство новых зданий, в том числе на месте снесенных, должно производиться по существующей линии застройки. Вспомогательные строения и сооружения, за исключением гаражей, размещать со стороны улиц не допускается. Расстояние от гаражей до красных линий улиц и проездов должно быть не менее 5 м.

Противопожарные расстояния между зданиями, сооружениями должны обеспечивать нераспространение пожара на соседние здания, сооружения в соответствии с требованиями Федерального закона от 22.07.2008 N 123-ФЗ “Технический регламент о требованиях пожарной безопасности”.

# **Приложения**

**Приложение 1. Ведомость координат поворотных точек границ  
земельных участков, участвующих в межевании территории**

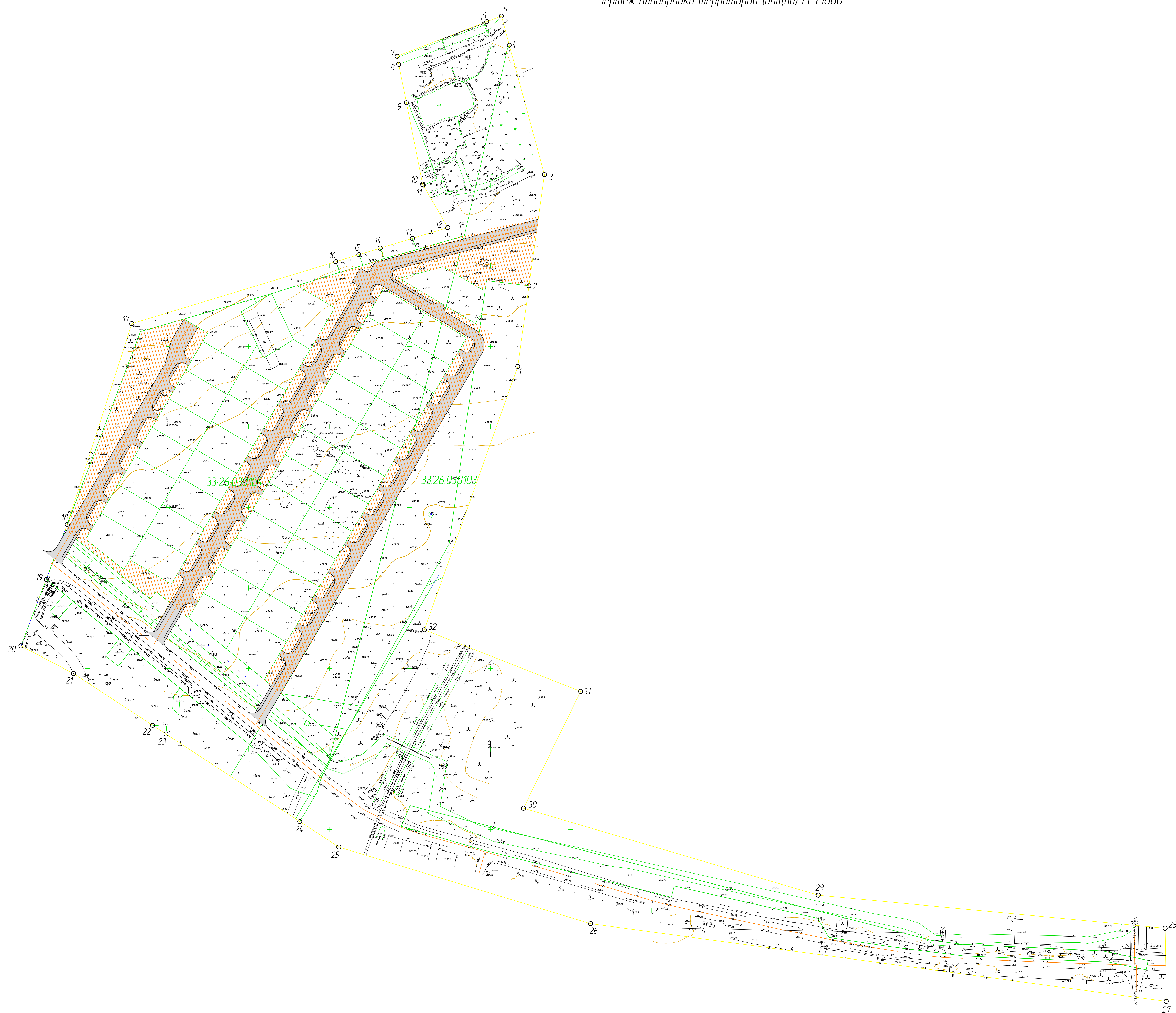
Таблица П.1

**Ведомость координат поворотных точек границ земельных участков, участвующих  
в межевании территории**

<b>Земельный участок 33:26:030104:3У1</b>			
1	132666.97	321959.78	Устанавливаемые
2	132658.20	321974.59	Устанавливаемые
3	132653.06	321971.54	Устанавливаемые
4	132635.29	321961.02	Устанавливаемые
5	132617.51	321950.50	Устанавливаемые
6	132599.74	321939.97	Устанавливаемые
7	132581.96	321929.45	Устанавливаемые
8	132564.19	321918.93	Устанавливаемые
9	132546.41	321908.41	Устанавливаемые
10	132530.24	321898.82	Устанавливаемые
11	132511.40	321922.46	Устанавливаемые
12	132517.60	321926.14	Устанавливаемые
13	132502.35	321951.90	Устанавливаемые
14	132519.53	321962.06	Устанавливаемые
15	132536.69	321972.23	Устанавливаемые
16	132553.86	321982.39	Устанавливаемые
17	132571.04	321992.56	Устанавливаемые
18	132588.22	322002.73	Устанавливаемые
19	132605.38	322012.89	Устанавливаемые
20	132622.56	322023.06	Устанавливаемые
21	132648.05	322038.15	Устанавливаемые
22	132673.81	322053.40	Устанавливаемые
23	132687.68	322029.99	Устанавливаемые
24	132695.98	322056.46	Устанавливаемые
25	132700.25	322070.89	Устанавливаемые
26	132704.50	322084.22	Устанавливаемые
27	132709.99	322104.22	Устанавливаемые
28	132718.69	322133.88	Устанавливаемые
29	132695.16	322127.80	Устанавливаемые
30	132699.30	322120.62	Устанавливаемые
31	132692.16	322093.47	Устанавливаемые
32	132674.94	322122.58	Устанавливаемые
33	132664.39	322119.86	Устанавливаемые
34	132670.55	322109.45	Устанавливаемые
35	132685.80	322083.69	Устанавливаемые
36	132668.62	322073.52	Устанавливаемые
37	132651.45	322063.36	Устанавливаемые
38	132634.28	322053.19	Устанавливаемые
39	132617.10	322043.02	Устанавливаемые
40	132599.93	322032.86	Устанавливаемые
41	132582.76	322022.69	Устанавливаемые
42	132565.58	322012.52	Устанавливаемые
43	132548.41	322002.36	Устанавливаемые
44	132531.23	321992.19	Устанавливаемые

45	132514.06	321982.02	Устанавливаемые
46	132496.89	321971.85	Устанавливаемые
47	132481.37	321962.62	Устанавливаемые
48	132497.77	321942.47	Устанавливаемые
49	132493.19	321938.90	Устанавливаемые
50	132535.84	321885.92	Устанавливаемые
51	132659.17	321932.85	Устанавливаемые
<b>Земельный участок 33:26:030104:3У2</b>			
1	132602.29	322103.83	Устанавливаемые
2	132586.60	322094.54	Устанавливаемые
3	132569.43	322084.38	Устанавливаемые
4	132552.26	322074.21	Устанавливаемые
5	132535.08	322064.04	Устанавливаемые
6	132517.91	322053.88	Устанавливаемые
7	132500.73	322043.71	Устанавливаемые
8	132483.56	322033.54	Устанавливаемые
9	132466.40	322023.39	Устанавливаемые
10	132443.11	322009.60	Устанавливаемые
11	132434.68	322019.95	Устанавливаемые
12	132434.34	322020.36	Устанавливаемые
13	132556.32	322091.97	Устанавливаемые
<b>Земельный участок 33:26:030103:3У1</b>			
1	132718.69	322133.88	Устанавливаемые
2	132695.16	322127.80	Устанавливаемые
3	132684.23	322146.71	Устанавливаемые
4	132690.81	322147.65	Устанавливаемые
5	132687.56	322174.02	Устанавливаемые
6	132730.81	322180.02	Устанавливаемые
<b>Земельный участок 33:26:030103:3У2</b>			
1	132674.94	322122.58	Устанавливаемые
2	132664.39	322119.86	Устанавливаемые
3	132655.30	322135.21	Устанавливаемые
4	132638.12	322125.04	Устанавливаемые
5	132620.95	322114.88	Устанавливаемые
6	132603.78	322104.71	Устанавливаемые
7	132602.29	322103.83	Устанавливаемые
8	132556.32	322091.97	Устанавливаемые
9	132637.60	322140.08	Устанавливаемые
10	132662.49	322143.62	Устанавливаемые
11	132664.18	322140.77	Устанавливаемые
<b>Земельный участок 33:26:030103:3У3</b>			
1	132662.49	322143.62	Устанавливаемые
2	132637.60	322140.08	Устанавливаемые
3	132657.59	322151.91	Устанавливаемые





Ведомость координат поворотных точек границ проекта межевания:

№ точки	X	Y
1	132637.53	322167.09
2	132687.57	322174.02
3	132756.55	322183.59
4	132836.95	322161.81
5	132855.02	322156.91
6	132851.52	322147.83
7	132830.10	322092.15
8	132825.07	322093.15
9	132801.21	322097.91
10	132750.63	322107.98
11	132750.11	322108.28
12	132723.70	322123.60
13	132717.00	322101.56
14	132710.93	322081.58
15	132706.94	322068.44
16	132702.57	322054.07
17	132664.08	321927.44
18	132539.36	321887.26
19	132505.36	321874.26
20	132464.05	321858.58
21	132446.86	321891.24
22	132414.76	321940.34
23	132409.32	321948.66
24	132355.02	322031.72
25	132339.17	322055.96
26	132291.62	322212.28
27	132243.37	322569.63
28	132288.79	322568.94
29	132309.31	322353.62
30	132363.30	322170.61
31	132435.78	322206.08
32	132474.03	322109.05

Условные обозначения:

- границы территории, в отношении которой осуществляется проект планировки территории
- границы земельных участков, стоящих на кадастровом учете
- земельные участки, кадастровые кварталы, действующие в межевании территории
- границы зон планируемого размещения объектов капитального строительства
- существующая улично-дорожная сеть
- проектируемая улично-дорожная сеть
- поворотные точки границ планировки территории (размещение линейных объектов, объектов капитального строительства)

						Пл-№07/22			
						в Александровка, МО г Муrom, Владимирская область			
Изм.	Кол. экз.	Лист	№ док.	Подп.	Дата	Документация по планировке территории - проект межевания территории (ПМТ) для строительства инженерных сетей жилищных домов для населения с учетом территории по адресу: Московская район, Александровский Восточный округ	Страна	Лист	Листов
		Генплан					П	1	
						Чертеж планировки территории (общий) М 1:1000			
						ООО "Градпроект"			



Чертеж межевания территории. Красные линии и границы зон планируемого размещения объектов М 1:1000



Ведомость координат поворотных точек красных линий:

№ точки	X	Y	Примечание
1	132666.89	321959.91	Устанавливаемые
2	132658.20	321974.59	Устанавливаемые
3	132653.06	321971.54	Устанавливаемые
4	132635.29	321961.02	Устанавливаемые
5	132617.51	321950.50	Устанавливаемые
6	132599.74	321939.97	Устанавливаемые
7	132581.96	321929.45	Устанавливаемые
8	132564.19	321918.93	Устанавливаемые
9	132546.41	321908.41	Устанавливаемые
10	132530.24	321898.82	Устанавливаемые
11	132511.40	321922.46	Устанавливаемые
12	132496.57	321941.53	Устанавливаемые
13	132492.88	321946.18	Устанавливаемые
14	132494.09	321946.99	Устанавливаемые
15	132502.35	321951.90	Устанавливаемые
16	132519.52	321962.06	Устанавливаемые
17	132536.69	321972.23	Устанавливаемые
18	132553.86	321982.39	Устанавливаемые
19	132571.04	321992.56	Устанавливаемые
20	132588.22	322002.73	Устанавливаемые
21	132605.39	322012.90	Устанавливаемые
22	132622.56	322023.06	Устанавливаемые
23	132648.05	322038.15	Устанавливаемые
24	132673.81	322053.40	Устанавливаемые
25	132699.76	322069.25	Устанавливаемые
26	132700.25	322070.89	Устанавливаемые
27	132704.50	322084.22	Устанавливаемые
28	132709.99	322104.22	Устанавливаемые
29	132718.69	322133.88	Устанавливаемые
30	132730.81	322180.02	Устанавливаемые
31	132714.34	322177.74	Устанавливаемые
32	132701.63	322129.47	Устанавливаемые
33	132699.30	322120.62	Устанавливаемые
34	132692.16	322093.47	Устанавливаемые
35	132664.31	322140.54	Устанавливаемые
36	132662.49	322143.62	Устанавливаемые
37	132657.59	322151.91	Устанавливаемые
38	132434.68	322019.95	Устанавливаемые
39	132685.80	322083.69	Устанавливаемые
40	132668.62	322073.52	Устанавливаемые
41	132651.45	322063.36	Устанавливаемые
42	132634.28	322053.19	Устанавливаемые
43	132617.10	322043.02	Устанавливаемые
44	132599.93	322032.86	Устанавливаемые
45	132582.76	322022.69	Устанавливаемые
46	132565.58	322012.52	Устанавливаемые
47	132548.41	322002.36	Устанавливаемые
48	132531.23	321992.19	Устанавливаемые
49	132514.06	321982.02	Устанавливаемые
50	132496.89	321971.85	Устанавливаемые
51	132481.63	321962.77	Устанавливаемые
52	132462.47	321986.31	Устанавливаемые
53	132443.38	322009.75	Устанавливаемые
54	132466.40	322023.39	Устанавливаемые
55	132483.56	322033.54	Устанавливаемые
56	132500.73	322043.71	Устанавливаемые
57	132517.91	322053.88	Устанавливаемые
58	132535.08	322064.04	Устанавливаемые
59	132552.26	322074.21	Устанавливаемые
60	132569.43	322084.38	Устанавливаемые
61	132586.60	322094.54	Устанавливаемые
62	132603.78	322104.71	Устанавливаемые
63	132620.95	322114.88	Устанавливаемые
64	132638.12	322125.04	Устанавливаемые
65	132655.30	322135.21	Устанавливаемые
66	132670.55	322109.45	Устанавливаемые

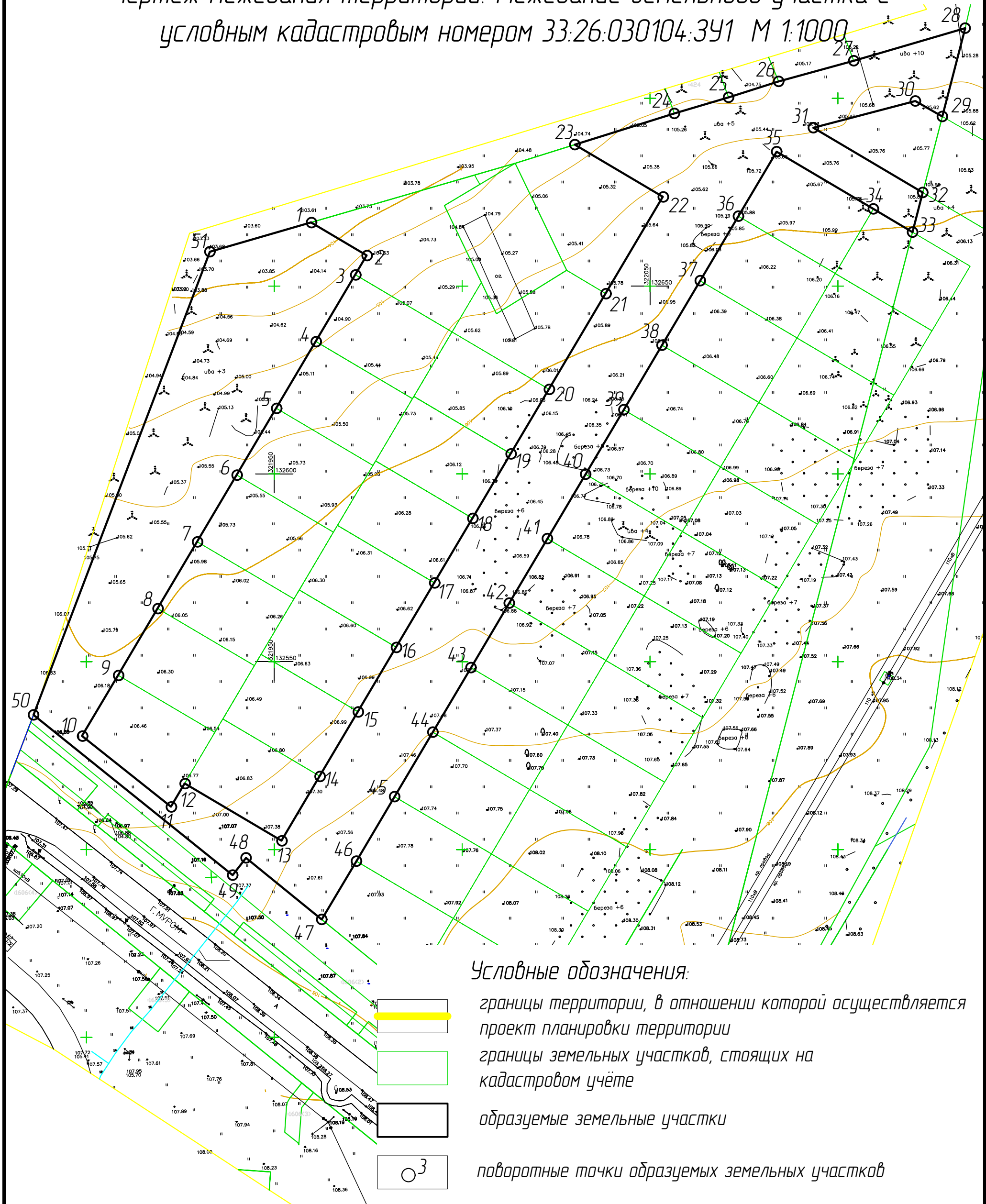
Условные обозначения:

- границы территории, в отношении которой осуществляется проект планировки территории
- границы земельных участков, стоящих на кадастровом учете
- 33.26.030103, 33.26.030104 земельные участки, кадастровые кварталы, задействованные в межевании территории
- границы зон планируемого размещения объектов капитального строительства
- существующая улично-дорожная сеть
- проектируемая улично-дорожная сеть
- проектируемая улично-дорожная сеть
- поворотные точки красных линий

						ТП-№07/22			
						д. Александровка, МО г. Муром, Владимирская область			
Изм.	Кол. изм.	Лист	№ док.	Дата	Дата	Внесение по планировке территории - проект межевания территории ИМТ для строительства инженерных сетей жилых домов для населения с/на территории по адресу: Муромский район, Александровка (поэтапный перевод).	Страница	Лист	Листов
							П	2	
Разработал	Большакова					Чертеж межевания территории. Красные линии и границы зон планируемого размещения линейных объектов М 1:1000	ООО "Градпроект"		

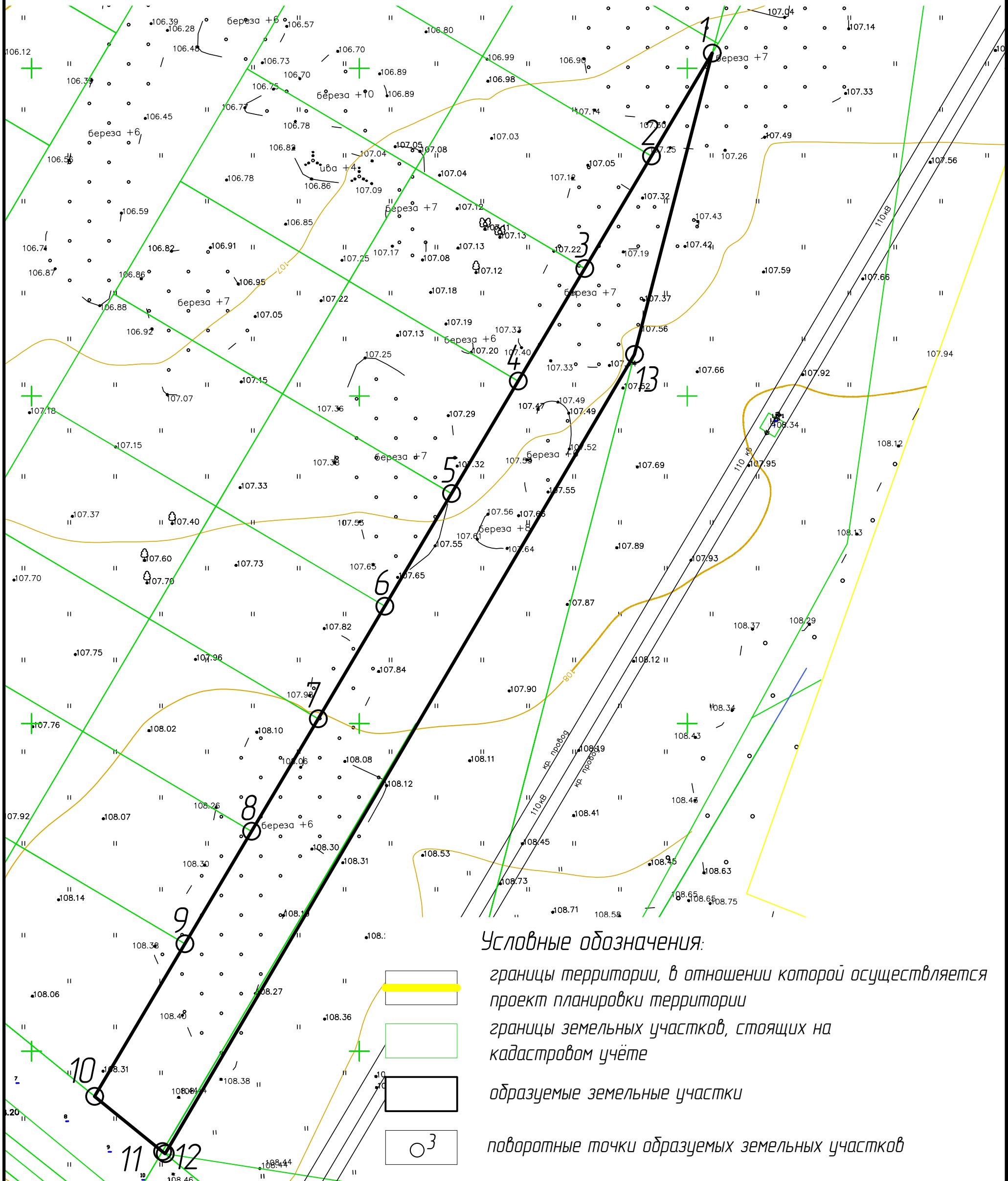


Чертеж межевания территории. Межевание земельного участка с условным кадастровым номером 33:26:030104:3У1 М 1:1000

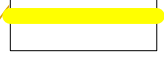


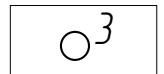


						ТП-№07/22			
						д. Александровка, МО г. Муром, Владимирская область			
Изм.	Кол. уч.	Лист	№ док.	Подп.	Дата	Документация по планировке территории – проекта межевания территории (ПМТ) для строительства инженерных сетей жилых домов для многодетных семей на территории по адресу: Муромский район, Александровка вторая очередь	Стадия	Лист	Листов
Нач. отдела	Гиевая						П	3	
Разработал	Большакова					Чертеж межевания территории. Межевание земельного участка с условным кадастровым номером 33:26:030104:3У1 М 1:1000	ООО "Градпроект"		

# Чертеж межевания территории. Межевание земельного участка с условным кадастровым номером 33:26:030104:342 М 1:500

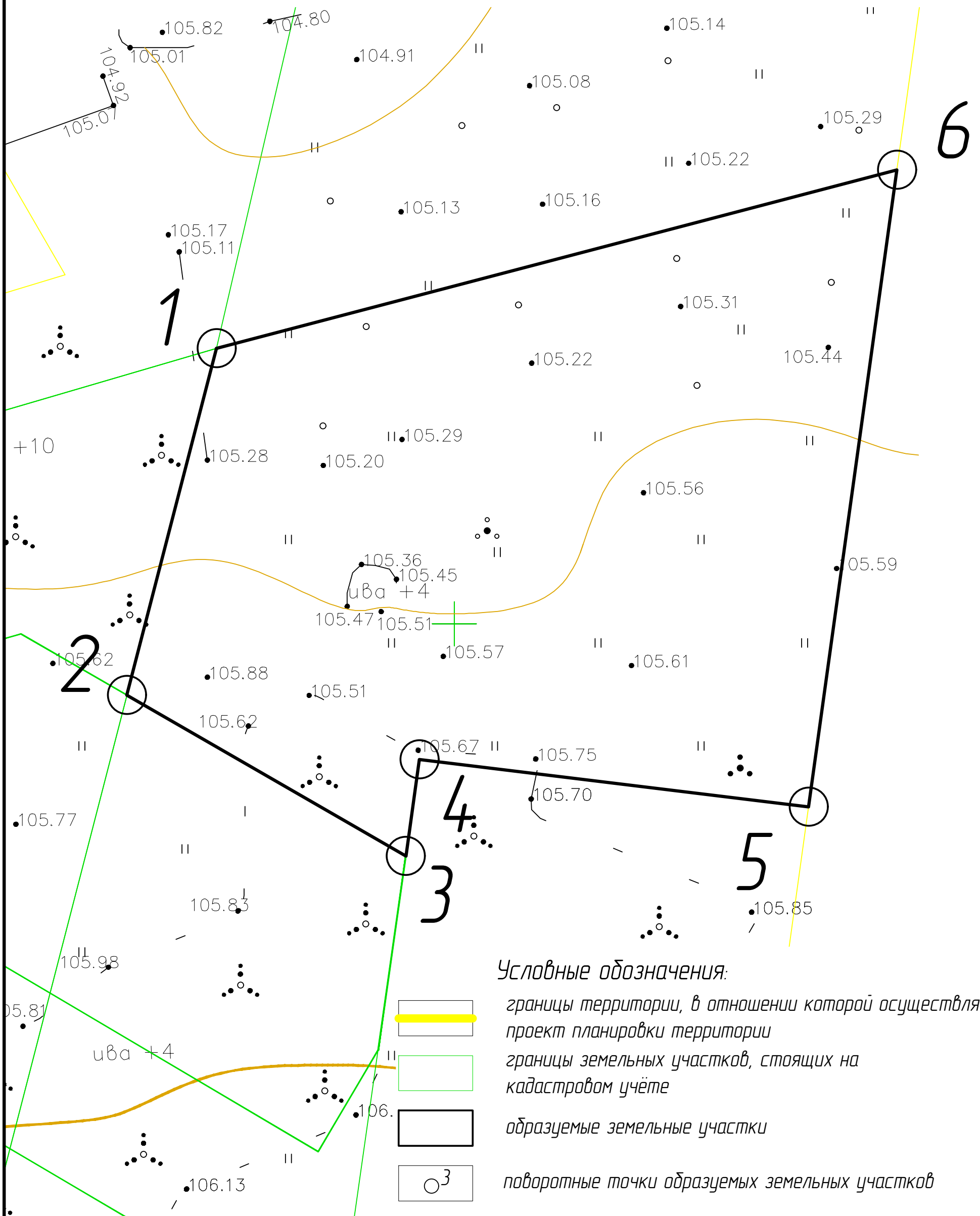


### Условные обозначения:

-  границы территории, в отношении которой осуществляется проект планировки территории
-  границы земельных участков, стоящих на кадастровом учёте
-  образуемые земельные участки
-  поворотные точки образуемых земельных участков

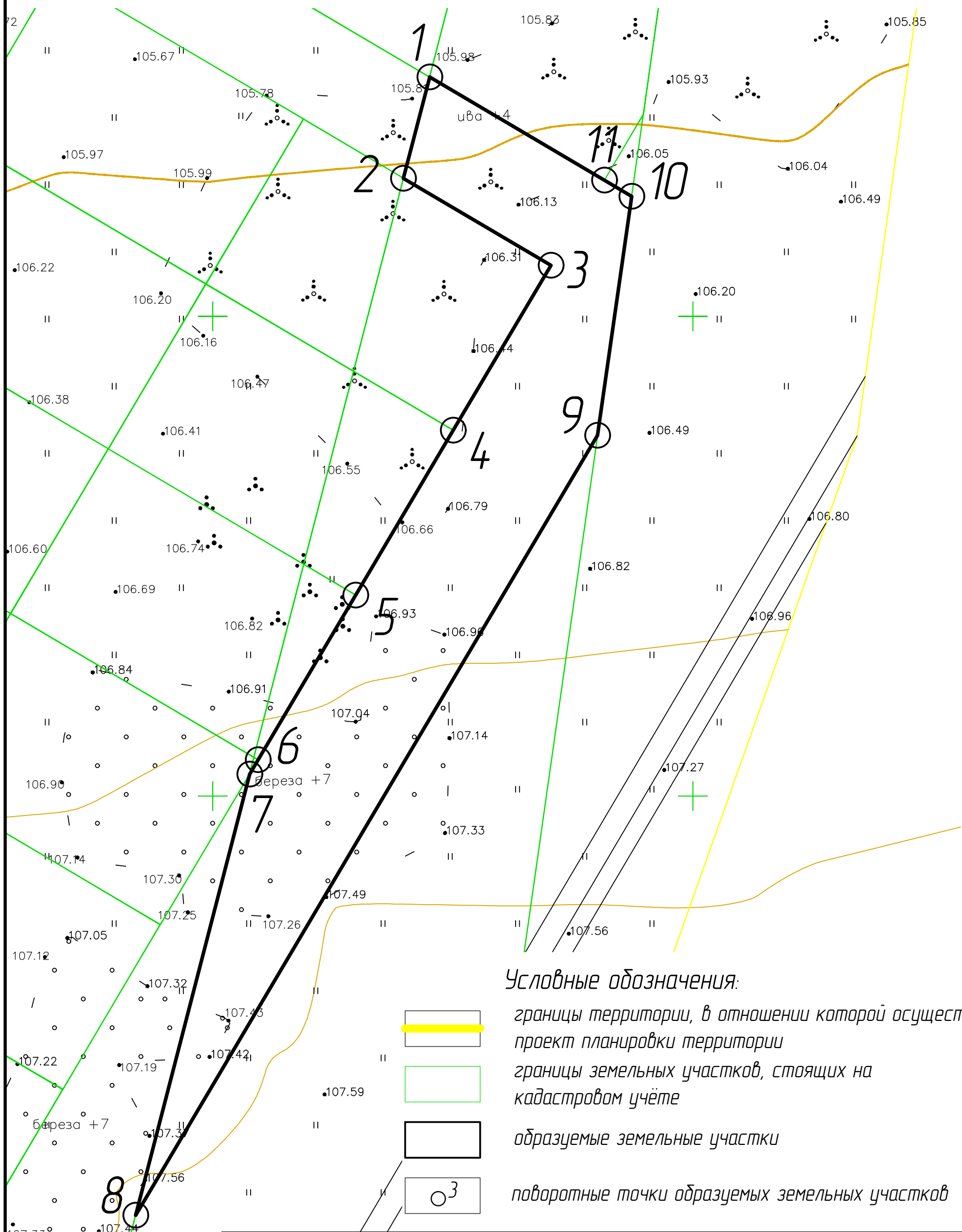
						ТП-№07/22					
						д. Александровка, МО г. Муром, Владимирская область					
Изм.	Кол. уч.	Лист	№ док.	Подп.	Дата	Документация по планировке территории – проекта межевания территории (ПМТ) для строительства инженерных сетей жилых домов для многодетных семей на территории по адресу: Муромский район, Александровка вторая очередь	Стадия	Лист	Листов		
							П	4			
Разработал <i>Большакова</i>						Чертеж межевания территории. Межевание земельного участка с условным кадастровым номером 33:26:030104:342 М 1500			ООО "Градпроект"		

Чертеж межевания территории. Межевание земельного участка с условным кадастровым номером 33:26:030103:391 М 1:500



						ТП-№07/22			
						д. Александровка, МО г. Муром, Владимирская область			
Изм.	Кол. уч.	Лист	№ док.	Подп.	Дата	Документация по планировке территории – проекта межевания территории (ПМТ) для строительства инженерных сетей жилых домов для многодетных семей на территории по адресу: Муромский район, Александровка вторая очередь	Стадия	Лист	Листов
Нач. отдела	Гиевая						П	5	
Разработал	Большакова					Чертеж межевания территории. Межевание земельного участка с условным кадастровым номером 33:26:030103:391 М 1:500	ООО "Градпроект"		

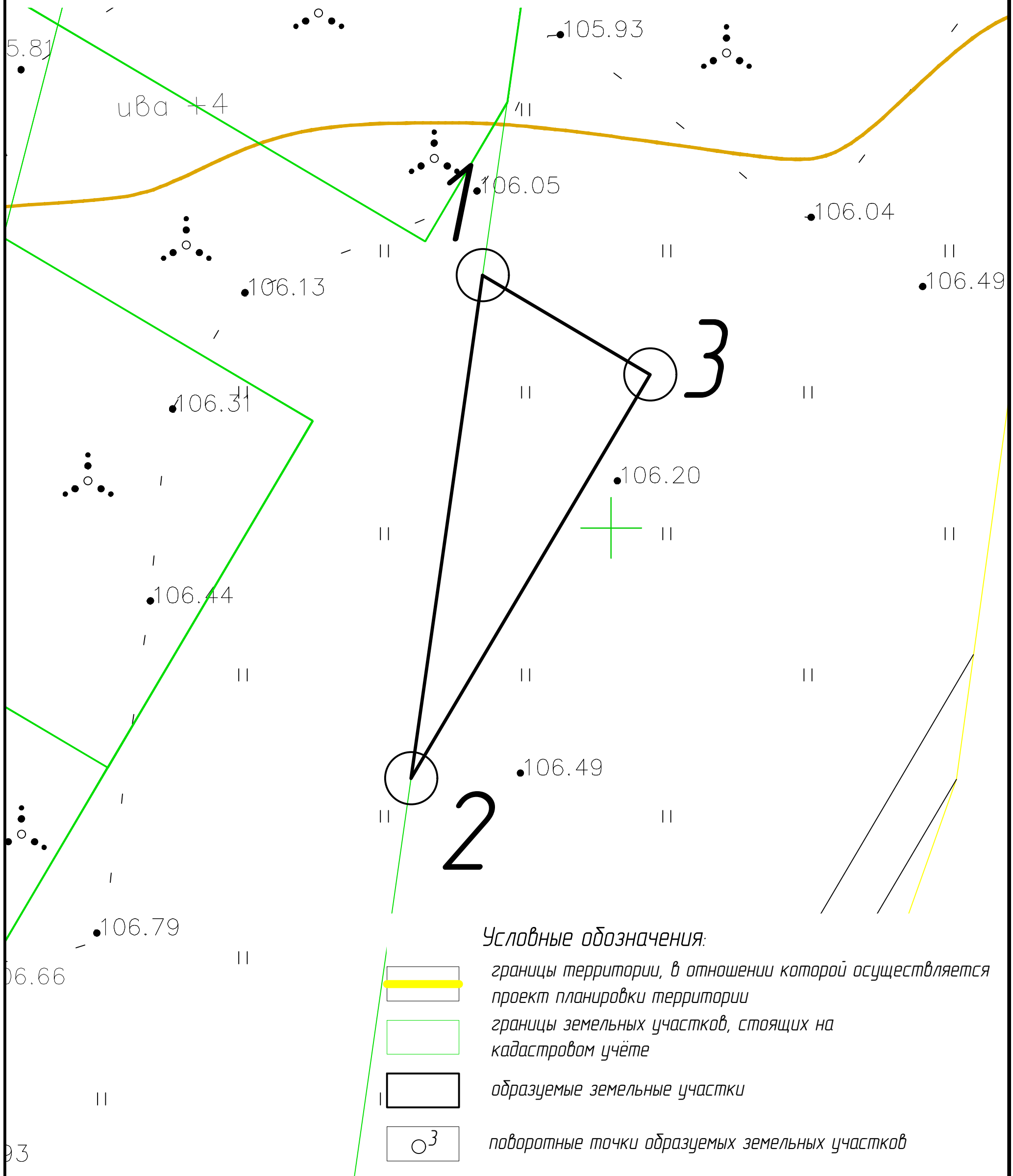
# Чертеж межевания территории. Межевание земельного участка с условным кадастровым номером 33:26:030103:342 М 1:500







						ТП-№07/22			
						д. Александровка, МО г. Муром, Владимирская область			
Изм.	Кол. уч.	Лист	№ док.	Подп.	Дата	Документация по планировке территории – проекта межевания территории (ПМТ) для строительства инженерных сетей жилых домов для многодетных семей на территории по адресу: Муромский район, Александровка вторая очередь	Стадия	Лист	Листов
							П	6	
						Чертеж межевания территории. Межевание земельного участка с условным кадастровым номером 33:26:030103:342 М 1:500	ООО "Градпроект"		
Разработал		Большакова							



Чертеж межевания территории. Межевание земельного участка с условным кадастровым номером 33:26:030103:343 М 1:500



Условные обозначения:

-  границы территории, в отношении которой осуществляется проект планировки территории
-  границы земельных участков, стоящих на кадастровом учёте
-  образуемые земельные участки
-  поворотные точки образуемых земельных участков

						ТП-№07/22			
						д. Александровка, МО г. Муром, Владимирская область			
Изм.	Кол. уч.	Лист	№ док.	Подп.	Дата	Документация по планировке территории – проекта межевания территории (ПМТ) для строительства инженерных сетей жилых домов для многодетных семей на территории по адресу: Муромский район, Александровка вторая очередь	Стадия	Лист	Листов
							П	7	
Разработал	Большакова					Чертеж межевания территории. Межевание земельного участка с условным кадастровым номером 33:26:030103:343 М 1:500	ООО "Градпроект"		