

33:26:0:9

Полоса отвода существующей ж/д

Граница отвода земельного участка определяется с учетом полосы отвода ж.д. путей ОАО "РЖД"

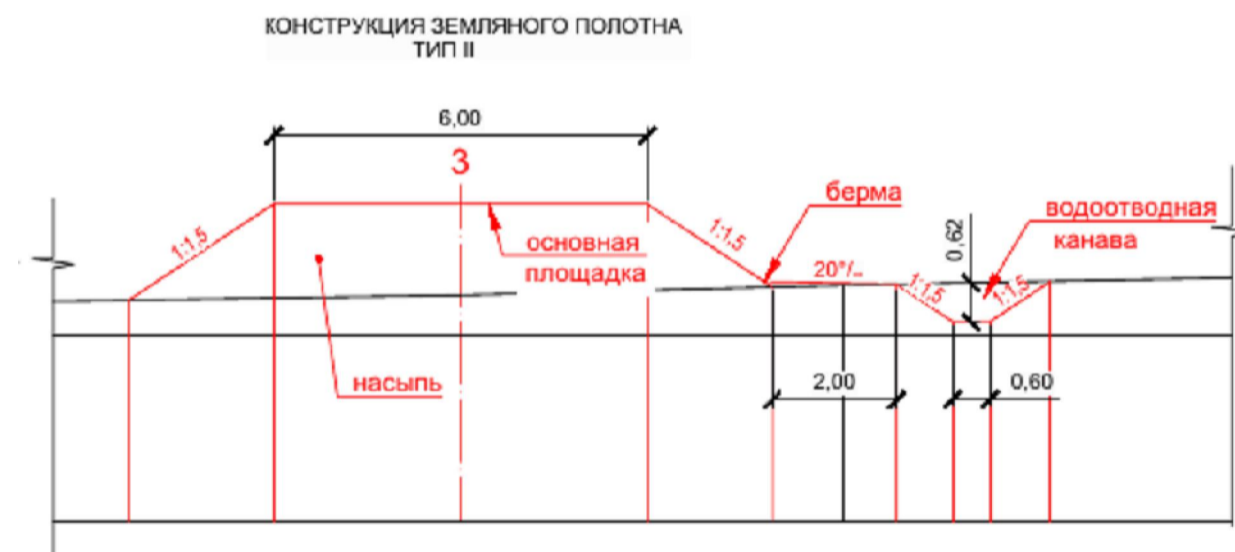

Условные обозначения:

Граница проектирования по контуру заданной территории	
Граница красных линий, граница сформированных и проектируемых земельного участка	
Кадастровый номер земельного участка	КН 33:26:030106:136
Уклон, ‰	10.0 ‰
Расстояние между отметками, м	347.4
Отметка земли фактическая, м	111.27
Отметка земли проектная, м	111.27

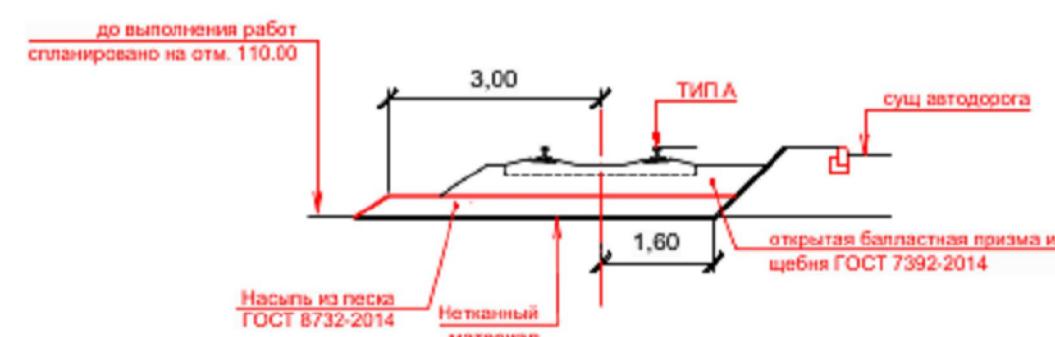
Поперечный профиль дороги Муром-Лазарево

1 - 1

Проектируемый путь



КОНСТРУКЦИЯ ЗЕМЛЯНОГО ПОЛОТНА НА СПЛАНИРОВАННОЙ ТЕРРИТОРИИ ТИП IV



					КВ 38/21-ППТ (материалы по обоснованию)		
					Владимирская обл., р-н Муромский, г. Муром, вблизи д. Лазарево, часть территории кадастрового квартала с КН 33:26:030106 и часть кадастрового квартала с КН 33:26:030601		
Изм.	Кол.уч.	Лист	Мод.	Подпись	Дата	Проект планировки территории части кадастрового квартала с кадастровым номером 33:26:030106 и части кадастрового квартала с кадастровым номером 33:26:030601	
					07.2021	этадия	лист
					ООО "Кварц"		
					Схема инженерной подготовки и инженерной защиты территории М 1:1000		
Составил	А.В.Кустов				07.2021		