

33:26:0:9

Полоса отвода существующей ж/д

Граница отвода земельного участка определяется с учетом полосы отвода ж.д. путей ОАО "РЖД"

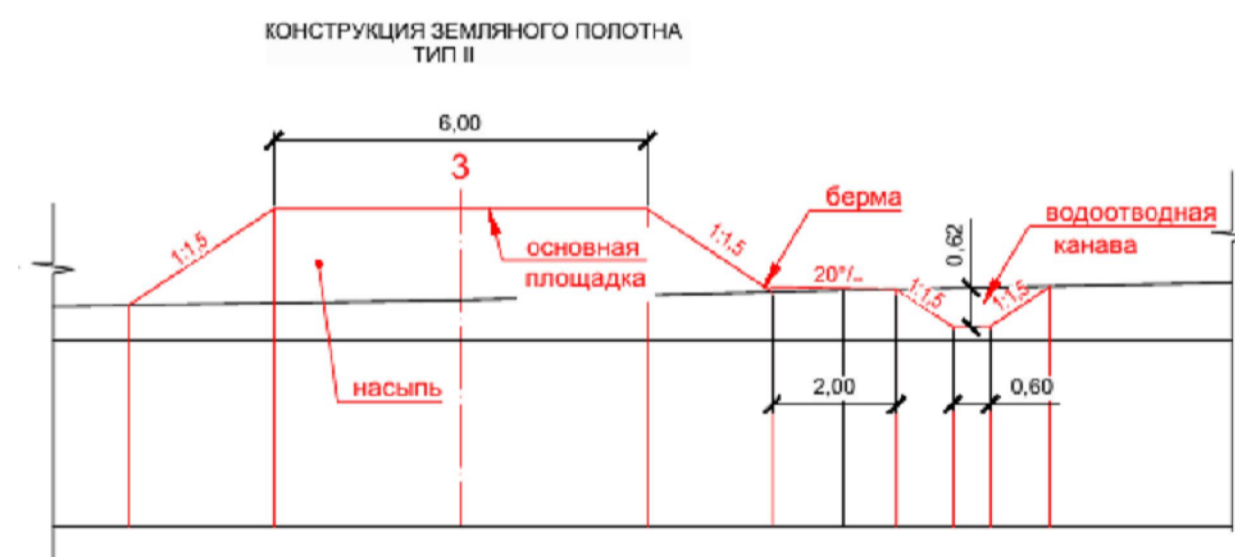

Условные обозначения:

Граница проектирования по контуру заданной территории	
Граница красных линий, граница сформированных и проектируемых земельных участков	
Кадастровый номер земельного участка	КН 33:26:030106:136
Железнодорожный переход без шлагбаума	
Однопутная железная дорога	
Движение без остановки запрещено	
Светофорное регулирование	

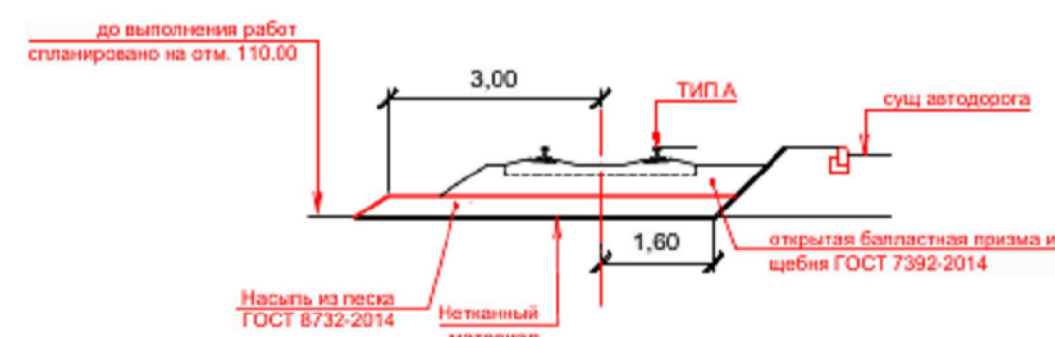
Поперечный профиль дороги Муром-Лазарево

1 - 1

Проектируемый путь



КОНСТРУКЦИЯ ЗЕМЛЯНОГО ПОЛОТНА НА СПЛАНИРОВАННОЙ ТЕРРИТОРИИ ТИП IV



КВ 38/21-ППТ (материалы по обоснованию)				
Владимирская обл., р-н Муромский, г. Муром, vicinity д. Лазарево, часть территории кадастрового квартала с КН 33:26:030106 и часть кадастрового квартала с КН 33:26:030601				
Изм.	Кол.уч.	Лист	Масш.	Подпись
				Дата
ГИП	И.Л.Печерский			07.2021
Составил				А.В.Кустов
				07.2021
Схема организации				улично-дорожной сети М 1:1000
				ООО "Кварц"