



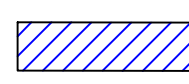
Условные обозначения

Наименование обозначения


- Граница проектирования (по контуру заданной территории)
- Красные линии
- Проектируемые проезды
- Проектируемые тротуары
- Границы земельных участков, согласно сведениям ГКН
- кадастровый номер земельного участка
- Газопровод низкого давления
- Хоз-бытовая канализация
- Хоз-питьевой водопровод
- Газопровод высокого давления
- Электроосвещение

Условное обозначение


- Граница проектирования
- Красные линии
- Проектируемые проезды
- Проектируемые тротуары
- Границы земельных участков, кадастровый номер 33:26:030104:720
- Газопровод низкого давления
- Хоз-бытовая канализация
- Хоз-питьевой водопровод
- Газопровод высокого давления
- Электроосвещение



земельные участки общей площадью 5208,0 кв. м образующие для индивидуального жилищного строительства



земельный участок ЗУ:10 площадью 1496,0 кв. м образующий под объект торговли



земельный участок ЗУ:13 площадью 46142,0 кв. м образующий для территории общего пользования



земельный участок ЗУ:12 площадью 908,0 кв. м образующий для спортивных сооружений



земельный участок ЗУ:8 площадью 2000,0 кв. м образующий для детской площадки



земельные участки общей площадью 160,0 кв. м образующие для объектов коммунального обслуживания