
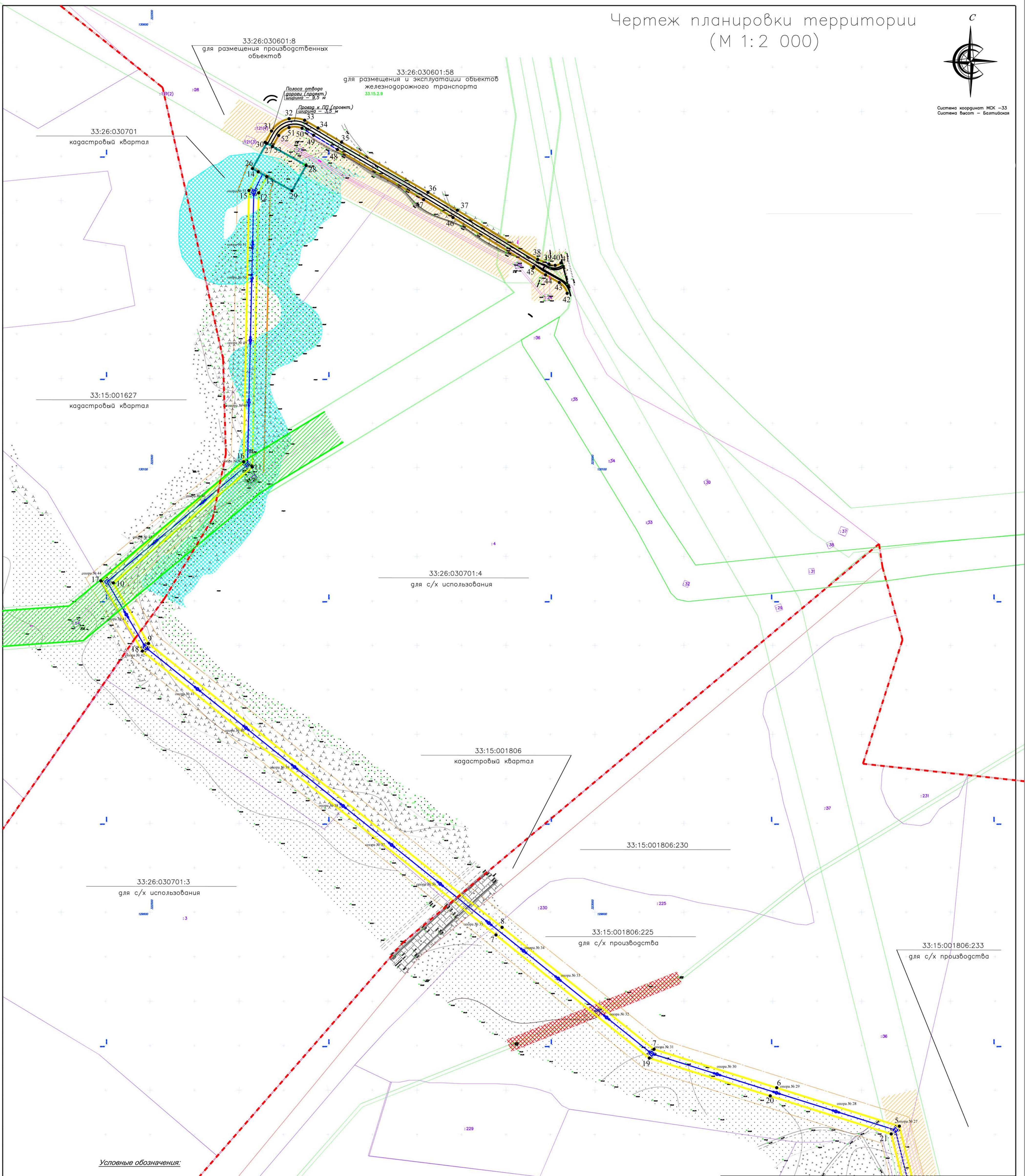


Чертеж планировки территории (М 1:2 000)



Система координат МСК -33
Система высот - Балтийская



Условные обозначения:

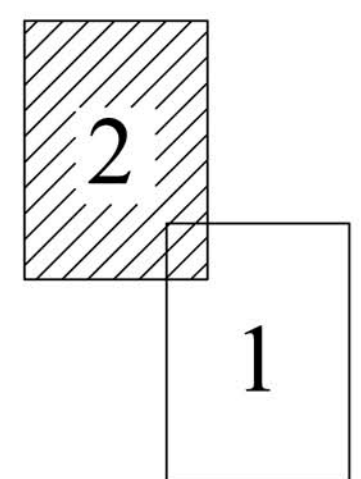
- граница образуемого земельного участка под ЛЭП-35 кВ
 - 1 номер поворотной точки полосы отвода под ЛЭП-35 кВ
 - рельеф
 - автомобильные дороги
 - откосы
 - луговая растительность
 - границы земельных участков (из ЕГРН)
 - кадастровый номер земельного участка
 - граница полосы отвода автомобильной дороги «Меленковское шоссе»
 - граница полосы отвода железнодорожных путей
 - Профиль будущего линейного объекта (ЛЭП-35 кВ)
 - Территория ПП-35 кВ Промышленный
 - Подъездная дорога к ПП-35 кВ Промышленный
 - Охранная зона линейного объекта ЛЭП-35 кВ
 - Полоса отвода линейного объекта ЛЭП-35 кВ
 - Номер опоры линейного объекта ЛЭП-35 кВ
 - земельный участок под опорой линейного объекта ЛЭП-35 кВ
- Границы и ограждения**
 - Границы населенных пунктов
 - Инженерные коммуникации**
 - Линия электропередач 110 кВ
 - Линия электропередач 35 кВ
 - Линия электропередач 10 кВ
 - Линия газопровода высокого давления
 - Зоны специального назначения**
 - Охранная зона для газопровода высокого давления
 - Охранная зона для ЛЭП-110 кВ
 - Охранная зона для ЛЭП-35 кВ
 - Охранная зона для ЛЭП 10 кВ
 - Водоохранная зона ручья
 - Водоохранная зона озера
 - Полоса отвода автодороги
 - Полоса отвода железнодорожных путей

ПРИМЕЧАНИЕ:
 точки 1-25 - точки полосы отвода под ЛЭП-35 кВ
 точки 26-29 - точки территории ПП 35 кВ Промышленный
 точки 30-53 - точки полосы отвода подъездных путей к ПП 35 кВ Промышленный

Количество опор - 52 штук
 АМ35-2Ф - опора № 1 - 1 шт.
 А35-46 - опора № 52 - 1 шт.
 П35-46 - опоры № 2-16; 18-26; 28-30; 32-41; 43; 45-46; 48-51 - 44 шт.
 УА35-46 - опоры № 17; 27; 31; 42; 44; 47 - 6 шт.

Площадь земельного участка под опоры АМ35-2Ф; А35-46; УА35-46 - 52 кв.м.
 Площадь земельного участка под опоры П35-46 - 7 кв.м.

Схема расположения листов



Заказчик: ПАО "Межрегиональная распределительная сетевая компания Центра и Приволжья" филиал "Владимирэнерго"			
Владимирская область, округ Муром			
Изм.	Кол-во листов	Масштаб	Дата
Ген. директор	Осипов В.Г.	2018	
ГАП		14.02	
Выполнил	Мельникова С.В.		
Статус	Лист	Листов	
П	4(2)	4	
Чертеж планировки территории М 1:2 000.		ООО "Ингеопроект"	