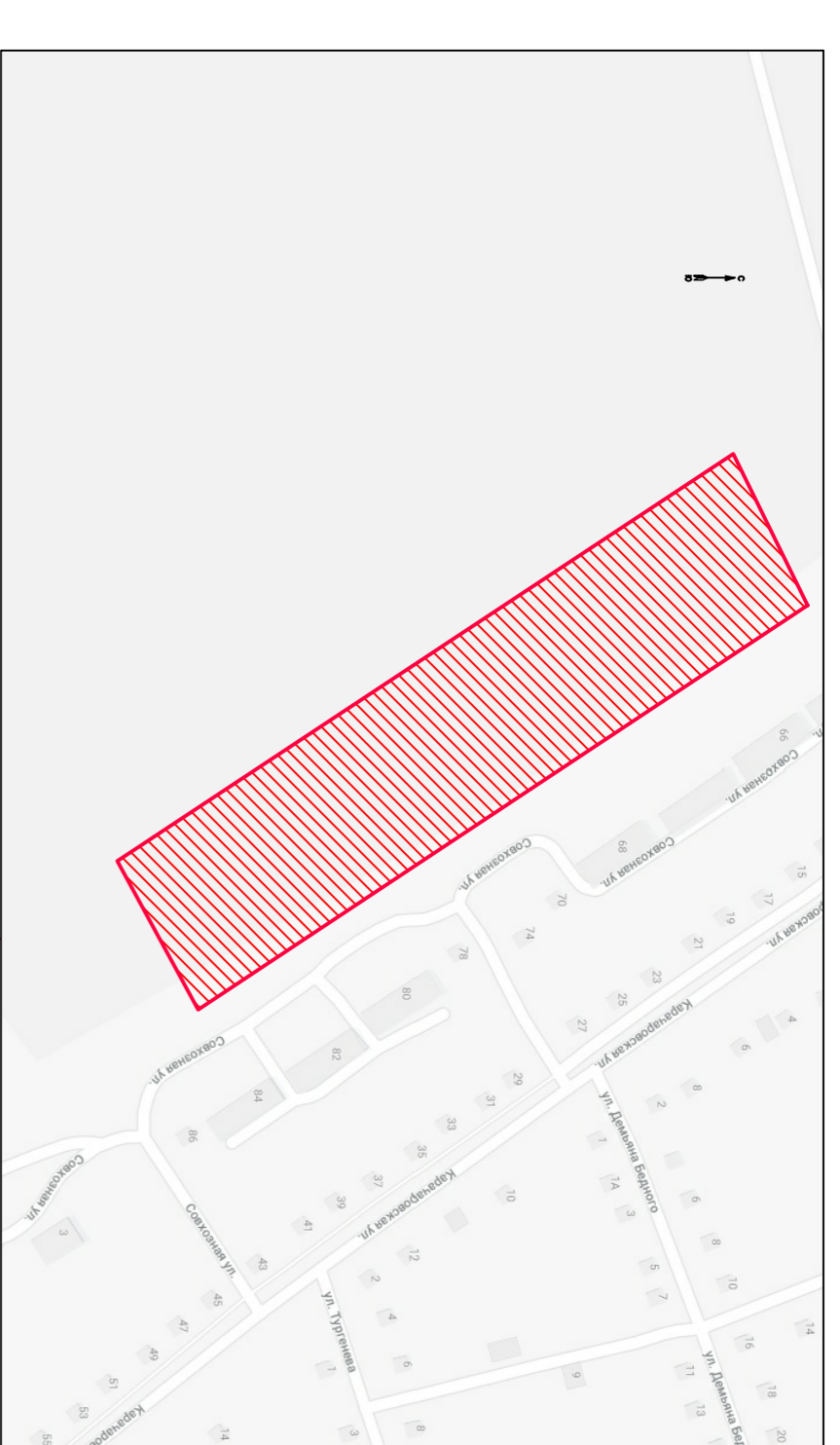

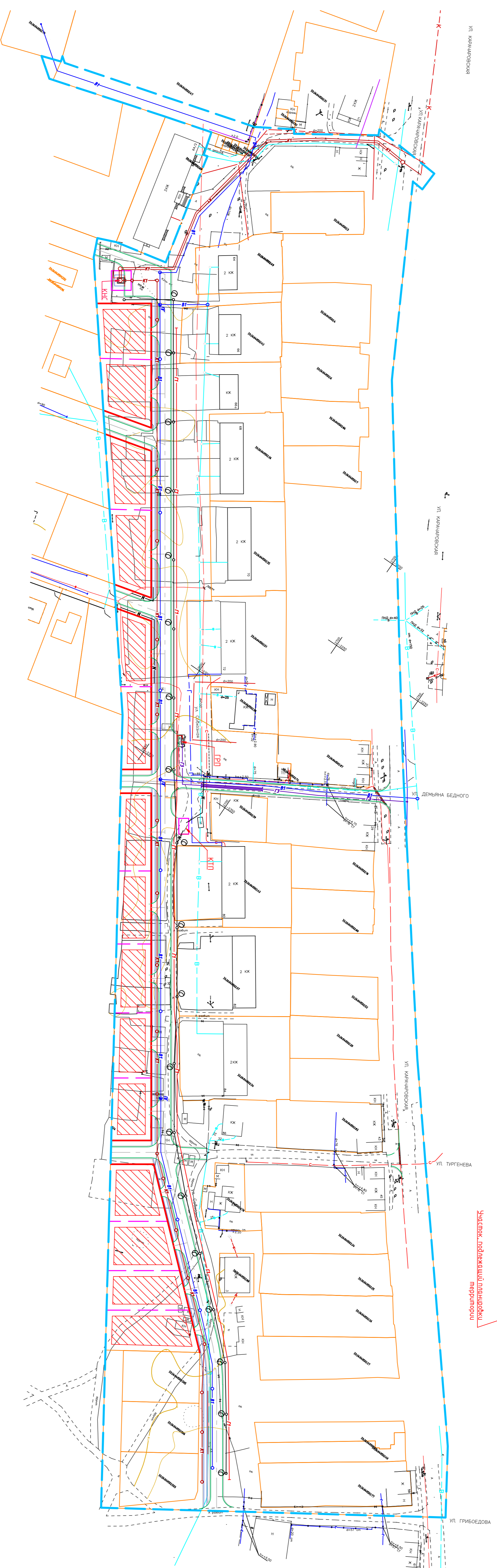


Ситуационный план.



Чертеж планировки территории. М 1:1000.



Условные обозначения

Наименование обозначения	Условные обозначения
Граница проектирования	
Красные линии	
Проектируемые проезды и подьезды к домам	
Проектируемые тротуары	
Территория допустимой застройки участка	
Проектируемая сеть электроснабжения	
Проектируемая сеть водоснабжения	
Проектируемая сеть канализации	
Проектируемая сеть газоснабжения	
Проектируемая сеть электроосвещения	
Проектируемая сеть водопровода	
Проектируемая сеть газопровода высокого давления	
Граница земельки участка	

Экспликация зеленых участков

№ п/п	Наименование зеленого участка	Количество	Примечание
1	Земельный участок для индивидуального жилищного строительства	15	см

Технико-экономические показатели

№	Наименование обозначения	Протяженность, сетев. проездов м
1	Проектируемый проезд в жилой застройке	630
2	Проектируемые съезды	120
3	Проектируемая пешеходная улица	100
4	Проектируемые тротуары	526
5	Проектируемые подьезды к домам	60
6	Проектируемая сеть электроснабжения	630
7	Проектируемая сеть водоснабжения	185
8	Проектируемая сеть канализации	660
9	Проектируемая сеть электроосвещения	600
10	Проектируемый водопровод	100
11	Проектируемый газопровод высокого давления	135
12	Проектируемый газопровод среднего давления	590