








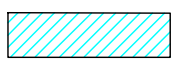


Чертеж проекта межевания
с обозначением образуемого земельного участка
для строительства объекта: "Наружное освещение
от ул. Л. Толстого до ул. Нижегородская в г. Муроме"

Условные обозначения:

-  Красные линии
-  — охранная зона воздушной линии наружного (уличного) освещения ВЛИ-0,4кВ;
-  — охранная зона кабельной линии наружного (уличного) освещения КЛ-0,4кВ;
-  — проектируемая ВЛИ-0,4кВ уличного освещения, выполненная СИПом;
-  — проектируемая кабельная линия КЛ-0,4кВ в земле.
-  Границы земельных участков, согласно сведениям ГКН
-  Граница кадастрового деления
- 33:26:030215:19 кадастровый номер земельного участка
-  многоконтурный земельный участок ЗУ:1 площадью 20,0 кв. м образуемый для размещения ВЛЭП
-  земельный участок ЗУ:2 площадью 149,0 кв. м образуемый для размещения подземного электрокабеля
-  земельный участок ЗУ:3 площадью 15043,0 кв. м образуемый для территории общего пользования

Экспликация земельных участков					
Площадь территории межевания в согласованных границах – 18214 кв. м					
№ п/п	Обозначение земельного участка	Адрес	Разрешенное использование по документу	Разрешенное использование по классификатору	Площадь, кв. м
1	33:26:030505:147	Владимирская область, г. Муром, ул. Эксплуатационная, д. 3		Малозэтажная многоквартирная жилая застройка (код 2.1.1)	1199
Ранее образованных земельных участков					1199
2	ЗУ:1	Владимирская область, г. Муром, ул. Куйбышева	Объекты инженерного обеспечения за исключением: котельных большой мощности, ГРС, ПС; канализационных очистных сооружений; ТЭЦ	Земельные участки (территории) общего пользования (п. 12)	20
3	ЗУ:2	Владимирская область, г. Муром, ул. Куйбышева	Охранная зона инженерных коммуникаций	Земельные участки (территории) общего пользования (п. 12)	1952
4	ЗУ:3	Владимирская область, г. Муром, ул. Куйбышева	Территория общего пользования	Земельные участки (территории) общего пользования (п. 12)	15043
Площадь образуемых земельных участков					17015
Итого					18214

